



**DINAS KEPENDUDUKAN DAN PENCATATAN SIPIL
KABUPATEN KUBU RAYA**



DATA AGREGAT KEPENDUDUKAN SEMESTER I

2023



KATA PENGANTAR

Berdasarkan pasal 58 ayat (4) Undang-Undang Nomor 24 Tahun 2013 Tentang Perubahan Atas Undang-Undang Nomor 23 Tahun 2006 Tentang Administrasi Kependudukan menyebutkan bahwa data kependudukan yang digunakan untuk semua keperluan adalah data kependudukan yang berasal dari kementerian yang bertanggung jawab dalam urusan pemerintahan dalam negeri, yaitu Kementerian Dalam Negeri. Data tersebut digunakan untuk keperluan pelayanan publik, perencanaan pembangunan, alokasi anggaran, pembangunan demokrasi dan penegakan hukum serta pencegahan kriminalitas.

Data agregat kependudukan yang dapat disajikan dan dimanfaatkan untuk kepentingan apapun dimaksud adalah data kependudukan yang sudah dikonsolidasikan dan dibersihkan oleh Direktorat Kependudukan dan Pencatatan Sipil Kementerian Dalam Negeri. Data tersebut disajikan menurut Jenis Kelamin, Agama, Golongan Darah, Status Perkawinan, Tingkat Pendidikan, Jenis Pekerjaan, Struktur Umur, Wajib KTP-el, Kepala Keluarga, Wajib KIA dan Usia Anak 0 – 18 Tahun.

Direktorat Kependudukan dan Pencatatan Sipil Kementerian Dalam Negeri menyajikan data kependudukan nasional, provinsi dan kabupaten/kota per semester yaitu untuk semester 2 (dua) diterbitkan pada tanggal 30 Juni sedangkan semester 1 (satu) diterbitkan tanggal 31 Desember.

Jumlah penduduk Kabupaten Kubu Raya yang telah ditetapkan oleh Direktorat Kependudukan dan Pencatatan Sipil Kementerian Dalam Negeri adalah sebanyak 620.126 jiwa dengan rincian jumlah penduduk laki-laki sebanyak 316.641 jiwa dan jumlah penduduk perempuan sebanyak 303.485 jiwa, jumlah penduduk yang berstatus Kepala Keluarga sebanyak 190.737 jiwa dengan rincian 157.686 jiwa berjenis kelamin laki-laki dan 33.051 jiwa berjenis kelamin perempuan.

Akhir kata, kami ucapkan terima kasih pada semua jajaran atau pihak yang telah turut membantu tersusunnya buku Data Agregat Kependudukan Kabupaten Kubu Raya Semester 1 (Satu) Tahun 2023 untuk dijadikan bahan perumusan kebijakan. Semoga buku ini bermanfaat untuk semua pihak.

Sungai Raya, Oktober 2023

Kepala Dinas Kependudukan dan
Pencatatan Sipil,



Ir. Nurmarini, M.Si.
Pembina Utama Muda (IV/c)
NIP 196803021993032006





DAFTAR ISI

KATA PENGANTAR	i
DAFTAR ISI	ii
Menurut Jenis Kelamin.....	1
Menurut Agama	8
Menurut Golongan Darah	15
Menurut Status Perkawinan	22
Menurut Tingkat Kependidikan.....	29
Menurut Jenis Pekerjaan	36
Menurut Struktur Umur	87
Menurut Wajib KTP.....	94
Menurut Kepala Keluarga	101
Menurut Wajib KIA	108
Menurut Usia Anak 0-18 Tahun.....	115





**MENURUT
JENIS KELAMIN**

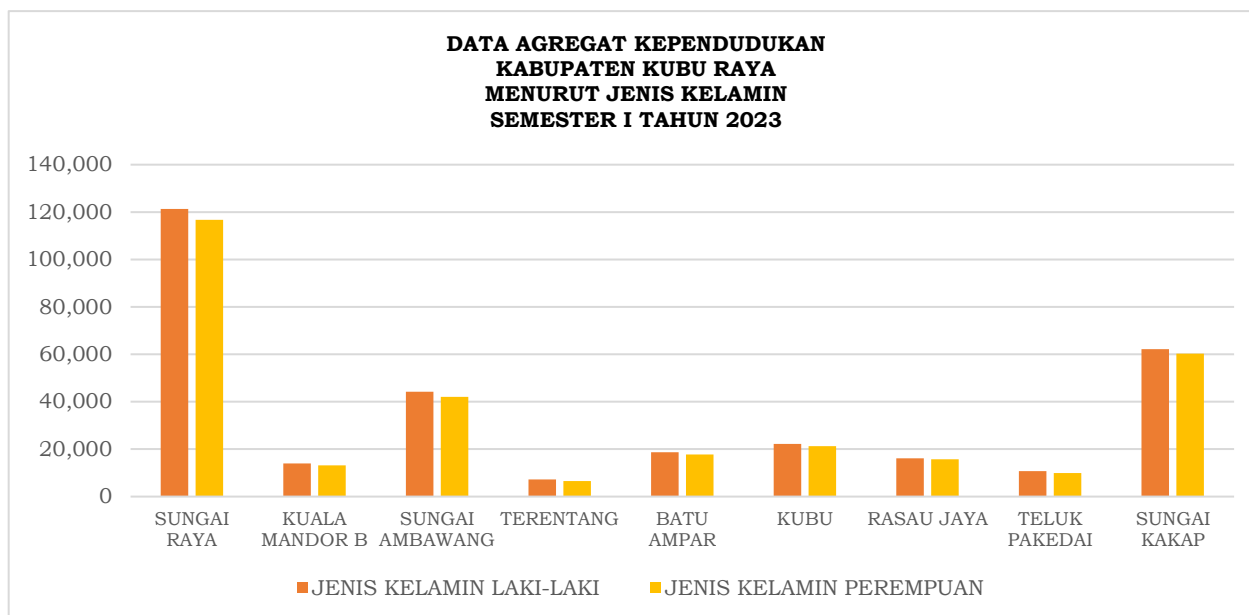




**DATA AGREGAT KEPENDUDUKAN
KABUPATEN KUBU RAYA
MENURUT JENIS KELAMIN
SEMESTER I TAHUN 2023**

KODE KECAMATAN	NAMA KECAMATAN	JENIS KELAMIN		JUMLAH
		LAKI-LAKI	PEREMPUAN	
611201	Sungai Raya	121,345	116,743	238,088
611202	Kuala Mandor B	14,027	13,182	27,209
611203	Sungai Ambawang	44,187	42,062	86,249
611204	Terentang	7,174	6,584	13,758
611205	Batu Ampar	18,678	17,720	36,398
611206	Kubu	22,241	21,213	43,454
611207	Rasau Jaya	16,121	15,728	31,849
611208	Teluk Pakedai	10,670	9,965	20,635
611209	Sungai Kakap	62,198	60,288	122,486
TOTAL		316,641	303,485	620,126
PERSENTASE		51%	49%	100%

Sumber: Data Konsolidasi Bersih (DKB) Ditjen Dukcapil Kemendagri RI Semester 1 Tahun 2023





**DATA AGREGAT KEPENDUDUKAN
KECAMATAN SUNGAI RAYA
MENURUT JENIS KELAMIN
SEMESTER I TAHUN 2023**

KODE DESA	NAMA DESA	JENIS KELAMIN		JUMLAH
		LAKI-LAKI	PEREMPUAN	
6112012001	Sungai Raya	7,796	7,524	15,320
6112012002	Sungai Ambangah	3,119	3,021	6,140
6112012003	Arang Limbung	13,891	13,500	27,391
6112012004	Kuala Dua	15,640	15,217	30,857
6112012005	Tebang Kacang	2,397	2,304	4,701
6112012006	Sungai Asam	3,294	2,915	6,209
6112012007	Pulau Limbung	1,194	1,046	2,240
6112012008	Kapur	8,363	8,017	16,380
6112012009	Gunung Tamang	995	872	1,867
6112012010	Sungai Bulan	1,734	1,620	3,354
6112012011	Limbung	8,772	8,439	17,211
6112012012	Teluk Kapuas	6,780	6,743	13,523
6112012013	Madu Sari	2,452	2,300	4,752
6112012014	Mekar Sari	5,957	5,717	11,674
6112012015	Mekar Baru	6,123	5,933	12,056
6112012016	Sungairaya Dalam	11,617	11,397	23,014
6112012017	Parit Baru	15,873	15,276	31,149
6112012018	Pulau Jambu	459	405	864
6112012019	Kalibandung	1,037	929	1,966
6112012020	Muara Baru	601	524	1,125
6112012021	Suku Lanting	1,186	1,134	2,320
6112012022	Permata Jaya	2,065	1,910	3,975
TOTAL		121,345	116,743	238,088

Sumber: Data Konsolidasi Bersih (DKB) Ditjen Dukcapil Kemendagri RI Semester 1 Tahun 2023

**DATA AGREGAT KEPENDUDUKAN
KECAMATAN KUALA MANDOR B
MENURUT JENIS KELAMIN
SEMESTER I TAHUN 2023**

KODE DESA	NAMA DESA	JENIS KELAMIN		JUMLAH
		LAKI-LAKI	PEREMPUAN	
6112022001	Kuala Mandor B	3,161	3,037	6,198
6112022002	Kubu Padi	1,288	1,212	2,500
6112022003	Kuala Mandor A	3,340	3,195	6,535
6112022004	Retok	1,797	1,624	3,421
6112022005	Sungai Enau	3,199	2,937	6,136
6112022006	Padi Jaya	1,242	1,177	2,419
TOTAL		14,027	13,182	27,209

Sumber: Data Konsolidasi Bersih (DKB) Ditjen Dukcapil Kemendagri RI Semester 1 Tahun 2023





**DATA AGREGAT KEPENDUDUKAN
KECAMATAN SUNGAI AMBAWANG
MENURUT JENIS KELAMIN
SEMESTER I TAHUN 2023**

KODE DESA	NAMA DESA	JENIS KELAMIN		JUMLAH
		LAKI-LAKI	PEREMPUAN	
6112032001	Simpang Kanan	2,852	2,719	5,571
6112032002	Mega Timur	4,754	4,536	9,290
6112032003	Bengkarek	1,677	1,566	3,243
6112032004	Lingga	2,972	2,762	5,734
6112032005	Sungai Ambawang Kuala	7,356	7,199	14,555
6112032006	Jawatengah	2,792	2,703	5,495
6112032007	Durian	3,852	3,674	7,526
6112032008	Panca Roba	2,313	2,116	4,429
6112032009	Puguk	2,174	2,090	4,264
6112032010	Korek	2,787	2,703	5,490
6112032011	Pasak	2,261	2,127	4,388
6112032012	Pasak Piang	1,728	1,572	3,300
6112032013	Teluk Bakung	2,885	2,587	5,472
6112032014	Ampera Raya	1,910	1,853	3,763
6112032015	Sungai Malaya	1,874	1,855	3,729
TOTAL		44,187	42,062	86,249

Sumber: Data Konsolidasi Bersih (DKB) Ditjen Dukcapil Kemendagri RI Semester 1 Tahun 2023

**DATA AGREGAT KEPENDUDUKAN
KECAMATAN TERENTANG
MENURUT JENIS KELAMIN
SEMESTER I TAHUN 2023**

KODE DESA	NAMA DESA	JENIS KELAMIN		JUMLAH
		LAKI-LAKI	PEREMPUAN	
6112042002	Teluk Empening	673	621	1,294
6112042003	Terentang Hilir	273	251	524
6112042004	Terentang Hulu	817	697	1,514
6112042005	Permata	852	793	1,645
6112042006	Betuah	437	400	837
6112042007	Sungai Radak Satu	979	903	1,882
6112042008	Sungai Radak Dua	1,001	946	1,947
6112042009	Sungai Dungun	469	439	908
6112042010	Teluk Bayur	840	812	1,652
6112042011	Radak Baru	833	722	1,555
TOTAL		7,174	6,584	13,758

Sumber: Data Konsolidasi Bersih (DKB) Ditjen Dukcapil Kemendagri RI Semester 1 Tahun 2023





**DATA AGREGAT KEPENDUDUKAN
KECAMATAN BATU AMPAR
MENURUT JENIS KELAMIN
SEMESTER I TAHUN 2023**

KODE DESA	NAMA DESA	JENIS KELAMIN		JUMLAH
		LAKI-LAKI	PEREMPUAN	
6112052001	Tanjung Beringin	284	255	539
6112052002	Batu Ampar	4,796	4,291	9,087
6112052003	Teluk Nibung	1,944	1,835	3,779
6112052004	Padang Tikar Satu	2,131	2,168	4,299
6112052005	Padang Tikar Dua	2,303	2,229	4,532
6112052006	Tasik Malaya	646	673	1,319
6112052007	Sungai Besar	608	559	1,167
6112052008	Sungai Jawi	515	525	1,040
6112052009	Nipah Panjang	1,380	1,384	2,764
6112052010	Ambarawa	537	519	1,056
6112052011	Tanjung Harapan	772	659	1,431
6112052012	Sungai Kerawang	776	729	1,505
6112052013	Sumber Agung	661	597	1,258
6112052014	Muara Tiga	813	766	1,579
6112052015	Medan Mas	512	531	1,043
TOTAL		18,678	17,720	36,398

Sumber: Data Konsolidasi Bersih (DKB) Ditjen Dukcapil Kemendagri RI Semester 1 Tahun 2023

**DATA AGREGAT KEPENDUDUKAN
KECAMATAN KUBU
MENURUT JENIS KELAMIN
SEMESTER I TAHUN 2023**

KODE DESA	NAMA DESA	JENIS KELAMIN		JUMLAH
		LAKI-LAKI	PEREMPUAN	
6112062001	Kubu	2,988	2,850	5,838
6112062002	Olak Olak Kubu	2,098	2,006	4,104
6112062003	Sungai Selamat	353	352	705
6112062004	Sungai Bemban	1,404	1,309	2,713
6112062005	Pinang Luar	1,291	1,244	2,535
6112062006	Seruat Dua	751	727	1,478
6112062007	Seruat Tiga	895	829	1,724
6112062008	Dabong	1,313	1,186	2,499
6112062009	Ambawang	1,731	1,573	3,304
6112062010	Sepakat Baru	246	278	524
6112062011	Kampung Baru	1,335	1,217	2,552
6112062012	Air Putih	1,621	1,546	3,167
6112062013	Teluk Nangka	1,816	1,834	3,650
6112062014	Jangkang Satu	873	875	1,748
6112062015	Jangkang Dua	846	798	1,644
6112062016	Pinang Dalam	722	710	1,432
6112062017	Sungai Terus	632	590	1,222
6112062018	Pelita Jaya	482	449	931
6112062019	Mengkalang	586	548	1,134
6112062020	Mengkalang Jambu	258	292	550
TOTAL		22,241	21,213	43,454

Sumber: Data Konsolidasi Bersih (DKB) Ditjen Dukcapil Kemendagri RI Semester 1 Tahun 2023





**DATA AGREGAT KEPENDUDUKAN
KECAMATAN RASAU JAYA
MENURUT JENIS KELAMIN
SEMESTER I TAHUN 2023**

KODE DESA	NAMA DESA	JENIS KELAMIN		JUMLAH
		LAKI-LAKI	PEREMPUAN	
6112072001	Rasau Jaya Umum	3,621	3,467	7,088
6112072002	Rasau Jaya Satu	4,849	4,866	9,715
6112072003	Rasau Jaya Dua	2,853	2,788	5,641
6112072004	Rasau Jaya Tiga	3,010	2,928	5,938
6112072005	Bintang Mas	829	751	1,580
6112072006	Pematang Tujuh	959	928	1,887
TOTAL		16,121	15,728	31,849

Sumber: Data Konsolidasi Bersih (DKB) Ditjen Dukcapil Kemendagri RI Semester 1 Tahun 2023

**DATA AGREGAT KEPENDUDUKAN
KECAMATAN TELUK PAKEDAI
MENURUT JENIS KELAMIN
SEMESTER I TAHUN 2023**

KODE DESA	NAMA DESA	JENIS KELAMIN		JUMLAH
		LAKI-LAKI	PEREMPUAN	
6112082001	Teluk Pakedai Hulu	1,073	1,002	2,075
6112082002	Teluk Pakedai Satu	549	523	1,072
6112082003	Teluk Pakedai Dua	610	570	1,180
6112082004	Kuala Karang	817	734	1,551
6112082005	Seruat	139	122	261
6112082006	Sungai Deras	1,933	1,796	3,729
6112082007	Selat Remis	1,612	1,559	3,171
6112082008	Madura	488	468	956
6112082009	Pasir Putih	531	485	1,016
6112082010	Teluk Gelam	425	416	841
6112082011	Tanjung Bunga	852	775	1,627
6112082012	Sungai Nibung	556	524	1,080
6112082013	Arus Deras	509	459	968
6112082014	Sungai Nipah	576	532	1,108
TOTAL		10,670	9,965	20,635

Sumber: Data Konsolidasi Bersih (DKB) Ditjen Dukcapil Kemendagri RI Semester 1 Tahun 2023





**DATA AGREGAT KEPENDUDUKAN
KECAMATAN SUNGAI KAKAP
MENURUT JENIS KELAMIN
SEMESTER I TAHUN 2023**

KODE DESA	NAMA DESA	JENIS KELAMIN		JUMLAH
		LAKI-LAKI	PEREMPUAN	
6112092001	Sungai Kakap	5,935	5,734	11,669
6112092002	Sungai Itik	2,692	2,610	5,302
6112092003	Jeruju Besar	3,651	3,513	7,164
6112092004	Sungai Kupah	1,777	1,768	3,545
6112092005	Sungai Rengas	6,979	6,816	13,795
6112092006	Pal Sembilan	12,892	12,569	25,461
6112092007	Sungai Belidak	1,726	1,693	3,419
6112092008	Kalimas	3,666	3,602	7,268
6112092009	Punggur Kecil	7,620	7,260	14,880
6112092010	Punggur Besar	4,230	4,087	8,317
6112092011	Tanjung Saleh	2,305	2,268	4,573
6112092012	Sepuk Laut	1,289	1,118	2,407
6112092013	Punggur Kapuas	1,204	1,196	2,400
6112092014	Rengas Kapuas	4,938	4,753	9,691
6112092015	Parit Keladi	1,294	1,301	2,595
TOTAL		62,198	60,288	122,486

Sumber: Data Konsolidasi Bersih (DKB) Ditjen Dukcapil Kemendagri RI Semester 1 Tahun 2023





**MENURUT
AGAMA**

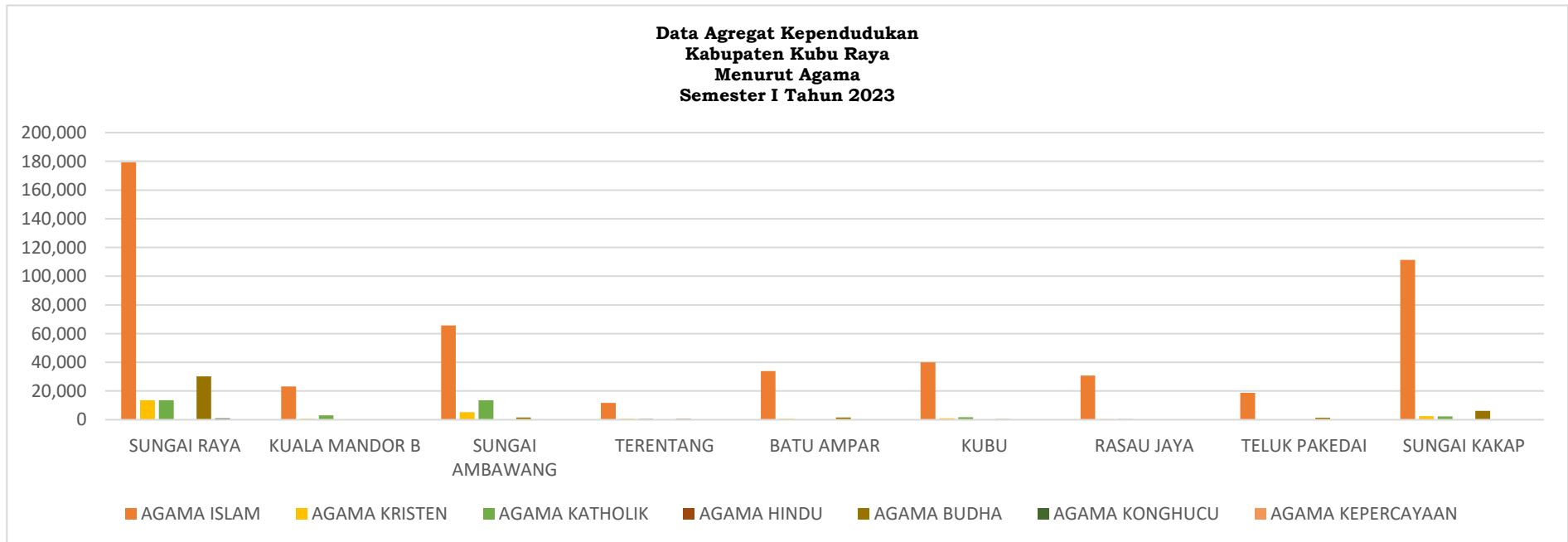




**DATA AGREGAT KEPENDUDUKAN
KABUPATEN KUBU RAYA
MENURUT AGAMA
SEMESTER I TAHUN 2023**

KODE KECAMATAN	NAMA KECAMATAN	AGAMA							JUMLAH
		ISLAM	KRISTEN	KATHOLIK	HINDU	BUDHA	KONGHUCU	KEPERCAYAAN	
611201	Sungai Raya	179,360	13,563	13,526	314	30,253	1,064	8	238,088
611202	Kuala Mandor B	23,119	627	3,092	4	331	28	8	27,209
611203	Sungai Ambawang	65,600	5,304	13,640	1	1,603	101	0	86,249
611204	Terentang	11,799	680	712	1	560	6	0	13,758
611205	Batu Ampar	33,815	676	281	0	1,612	11	3	36,398
611206	Kubu	40,033	1,088	1,778	1	539	15	0	43,454
611207	Rasau Jaya	30,722	483	381	35	215	13	0	31,849
611208	Teluk Pakedai	18,810	239	145	0	1,403	38	0	20,635
611209	Sungai Kakap	111,308	2,466	2,258	135	6,115	203	1	122,486
TOTAL		514,566	25,126	35,813	491	42,631	1,479	20	620,126

Sumber: Data Konsolidasi Bersih (DKB) Ditjen Dukcapil Kemendagri RI Semester 1 Tahun 2023





**DATA AGREGAT KEPENDUDUKAN
KECAMATAN SUNGAI RAYA
MENURUT AGAMA
SEMESTER I TAHUN 2023**

KODE DESA	NAMA DESA	AGAMA							JUMLAH
		ISLAM	KRISTEN	KATHOLIK	HINDU	BUDHA	KONGHUCU	KEPERCAYAAN	
6112012001	Sungai Raya	7,766	1,594	1,333	99	4,373	148	7	15,320
6112012002	Sungai Ambangah	4,981	103	44	1	1,004	7	0	6,140
6112012003	Arang Limbung	25,082	806	811	37	632	23	0	27,391
6112012004	Kuala Dua	27,912	957	843	14	1,062	69	0	30,857
6112012005	Tebang Kacang	4,603	17	26	0	55	0	0	4,701
6112012006	Sungai Asam	6,014	42	44	0	106	3	0	6,209
6112012007	Pulau Limbung	2,185	40	15	0	0	0	0	2,240
6112012008	Kapur	12,463	1,065	600	5	2,121	125	1	16,380
6112012009	Gunung Tamang	71	118	1,670	0	3	5	0	1,867
6112012010	Sungai Bulan	3,341	2	6	5	0	0	0	3,354
6112012011	Limbung	16,635	274	178	28	96	0	0	17,211
6112012012	Teluk Kapuas	7,742	1,612	1,520	52	2,506	91	0	13,523
6112012013	Madu Sari	4,645	15	20	0	68	4	0	4,752
6112012014	Mekar Sari	11,514	33	26	0	101	0	0	11,674
6112012015	Mekar Baru	8,303	861	661	5	2,058	168	0	12,056
6112012016	Sungai Raya Dalam	13,766	2,668	2,621	29	3,822	108	0	23,014
6112012017	Parit Baru	12,753	3,025	2,804	39	12,215	313	0	31,149
6112012018	Pulau Jambu	863	0	1	0	0	0	0	864
6112012019	Kalibandung	1,346	320	296	0	4	0	0	1,966
6112012020	Muara Baru	1,125	0	0	0	0	0	0	1,125
6112012021	Sukulanting	2,280	11	7	0	22	0	0	2,320
6112012022	Permata Jaya	3,970	0	0	0	5	0	0	3,975
TOTAL		179,360	13,563	13,526	314	30,253	1,064	0	238,088

Sumber: Data Konsolidasi Bersih (DKB) Ditjen Dukcapil Kemendagri RI Semester 1 Tahun 2023





**DATA AGREGAT KEPENDUDUKAN
KECAMATAN KUALA MANDOR B
MENURUT AGAMA
SEMESTER I TAHUN 2023**

KODE DESA	NAMA DESA	AGAMA							JUMLAH
		ISLAM	KRISTEN	KATHOLIK	HINDU	BUDHA	KONGHUCU	KEPERCAYAAN	
6112022001	Kuala Mandor B	6,121	10	2	2	63	0	0	6,198
6112022002	Kubu Padi	2,085	109	284	0	15	7	0	2,500
6112022003	Kuala Mandor A	5,858	104	492	2	59	12	8	6,535
6112022004	Retok	2,068	94	1,252	0	7	0	0	3,421
6112022005	Sungai Enau	4,609	299	1,032	0	187	9	0	6,136
6112022006	Padi Jaya	2,378	11	30	0	0	0	0	2,419
TOTAL		23,119	627	3,092	4	331	28	8	27,209

Sumber: Data Konsolidasi Bersih (DKB) Ditjen Dukcapil Kemendagri RI Semester 1 Tahun 2023

**DATA AGREGAT KEPENDUDUKAN
KECAMATAN SUNGAI AMBAWANG
MENURUT AGAMA
SEMESTER I TAHUN 2023**

KODE DESA	NAMA DESA	AGAMA							JUMLAH
		ISLAM	KRISTEN	KATHOLIK	HINDU	BUDHA	KONGHUCU	KEPERCAYAAN	
6112032001	Simpang Kanan	5,465	56	46	0	4	0	0	5,571
6112032002	Mega Timur	8,623	133	105	0	409	20	0	9,290
6112032003	Bengkarek	2,547	205	481	0	10	0	0	3,243
6112032004	Lingga	2,630	1,084	1,971	0	46	3	0	5,734
6112032005	Sungai Ambawang Kuala	12,487	563	859	0	611	35	0	14,555
6112032006	Jawa Tengah	5,408	22	9	0	55	1	0	5,495
6112032007	Durian	6,244	459	660	0	151	12	0	7,526
6112032008	Panca Roba	830	939	2,621	0	35	4	0	4,429
6112032009	Puguk	4,252	6	6	0	0	0	0	4,264
6112032010	Korek	3,116	349	1,943	0	72	10	0	5,490
6112032011	Pasak	4,284	34	70	0	0	0	0	4,388
6112032012	Pasak Piang	2,992	41	265	0	2	0	0	3,300
6112032013	Teluk Bakung	373	1,001	4,058	0	39	1	0	5,472
6112032014	Ampera Raya	2,657	401	530	1	159	15	0	3,763
6112032015	Sungai Malaya	3,692	11	16	0	10	0	0	3,729
TOTAL		65,600	5,304	13,640	1	1,603	101	0	86,249

Sumber: Data Konsolidasi Bersih (DKB) Ditjen Dukcapil Kemendagri RI Semester 1 Tahun 2023





**DATA AGREGAT KEPENDUDUKAN
KECAMATAN TERENTANG
MENURUT AGAMA
SEMESTER I TAHUN 2023**

KODE DESA	NAMA DESA	AGAMA							JUMLAH
		ISLAM	KRISTEN	KATHOLIK	HINDU	BUDHA	KONGHUCU	KEPERCAYAAN	
6112042002	Teluk Empening	1,293	0	0	0	1	0	0	1,294
6112042003	Terentang Hilir	286	69	61	0	107	1	0	524
6112042004	Terentang Hulu	779	111	211	0	408	5	0	1,514
6112042005	Permata	1,573	19	24	0	29	0	0	1,645
6112042006	Betuah	234	312	290	0	1	0	0	837
6112042007	Sungai Radak Satu	1,854	7	21	0	0	0	0	1,882
6112042008	Sungai Radak Dua	1,771	109	67	0	0	0	0	1,947
6112042009	Sungai Dungun	881	14	13	0	0	0	0	908
6112042010	Teluk Bayur	1,595	17	25	1	14	0	0	1,652
6112042011	Radak Baru	1,533	22	0	0	0	0	0	1,555
TOTAL		11,799	680	712	1	560	6	0	13,758

Sumber: Data Konsolidasi Bersih (DKB) Ditjen Dukcapil Kemendagri RI Semester 1 Tahun 2023

**DATA AGREGAT KEPENDUDUKAN
KECAMATAN BATU AMPAR
MENURUT AGAMA
SEMESTER I TAHUN 2023**

KODE DESA	NAMA DESA	AGAMA							JUMLAH
		ISLAM	KRISTEN	KATHOLIK	HINDU	BUDHA	KONGHUCU	KEPERCAYAAN	
6112052001	Tanjung Beringin	139	316	83	0	1	0	0	539
6112052002	Batu Ampar	8,242	177	74	0	591	0	3	9,087
6112052003	Teluk Nibung	3,736	21	4	0	18	0	0	3,779
6112052004	Padang Tikar Satu	3,941	28	25	0	305	0	0	4,299
6112052005	Padang Tikar Dua	3,658	101	89	0	674	10	0	4,532
6112052006	Tasik Malaya	1,310	4	0	0	5	0	0	1,319
6112052007	Sungai Besar	1,160	0	0	0	7	0	0	1,167
6112052008	Sungai Jawi	1,031	4	0	0	5	0	0	1,040
6112052009	Nipah Panjang	2,757	0	2	0	5	0	0	2,764
6112052010	Ambarawa	1,053	0	1	0	1	1	0	1,056
6112052011	Tanjung Harapan	1,430	0	1	0	0	0	0	1,431
6112052012	Sungai Krawang	1,502	3	0	0	0	0	0	1,505
6112052013	Sumber Agung	1,253	4	1	0	0	0	0	1,258
6112052014	Muara Tiga	1,563	15	1	0	0	0	0	1,579
6112052015	Medan Mas	1,040	3	0	0	0	0	0	1,043
TOTAL		33,815	676	281	0	1,612	11	3	36,398

Sumber: Data Konsolidasi Bersih (DKB) Ditjen Dukcapil Kemendagri RI Semester 1 Tahun 2023





**DATA AGREGAT KEPENDUDUKAN
KECAMATAN KUBU
MENURUT AGAMA
SEMESTER I TAHUN 2023**

KODE DESA	NAMA DESA	AGAMA							JUMLAH
		ISLAM	KRISTEN	KATHOLIK	HINDU	BUDHA	KONGHUCU	KEPERCAYAAN	
6112062001	Kubu	5,450	67	62	0	157	0	0	5,736
6112062002	Olak Olak Kubu	3,871	28	146	0	43	0	0	4,088
6112062003	Sungai Selamat	673	0	2	0	19	0	0	694
6112062004	Sungai Bemban	2,456	94	29	0	106	4	0	2,689
6112062005	Pinang Luar	2,464	61	2	0	0	0	0	2,527
6112062006	Seruat Dua	1,409	0	4	0	26	7	0	1,446
6112062007	Seruat Tiga	1,704	0	0	0	0	0	0	1,704
6112062008	Dabong	2,383	5	27	0	99	0	0	2,514
6112062009	Ambawang	1,575	490	1,194	0	40	0	0	3,299
6112062010	Sepakat Baru	529	6	0	0	0	0	0	535
6112062011	Kampung Baru	2,259	61	162	0	57	4	0	2,543
6112062012	Air Putih	3,153	1	6	0	0	0	0	3,160
6112062013	Teluk Nangka	3,415	183	10	0	0	0	0	3,608
6112062014	Jangkang Satu	1,703	5	12	0	0	0	0	1,720
6112062015	Jangkang Dua	1,565	19	66	0	0	0	0	1,650
6112062016	Pinang Dalam	1,357	29	37	1	0	0	0	1,424
6112062017	Sungai Terus	1,213	0	0	0	0	0	0	1,213
6112062018	Pelita Jaya	888	25	8	0	0	0	0	921
6112062019	Mengkalang	1,151	3	0	0	0	0	0	1,154
6112062020	Mengkalang Jambu	527	0	0	0	0	0	0	527
TOTAL		39,745	1,077	1,767	1	547	15	0	43,152

Sumber: Data Konsolidasi Bersih (DKB) Ditjen Dukcapil Kemendagri RI Semester 1 Tahun 2023

**DATA AGREGAT KEPENDUDUKAN
KECAMATAN RASAU JAYA
MENURUT AGAMA
SEMESTER I TAHUN 2023**

KODE DESA	NAMA DESA	AGAMA							JUMLAH
		ISLAM	KRISTEN	KATHOLIK	HINDU	BUDHA	KONGHUCU	KEPERCAYAAN	
6112072001	Rasau Jaya Umum	6,665	154	151	28	90	0	0	7,088
6112072002	Rasau Jaya Satu	9,458	151	96	7	3	0	0	9,715
6112072003	Rasau Jaya Dua	5,526	51	61	0	3	0	0	5,641
6112072004	Rasau Jaya Tiga	5,802	76	56	0	4	0	0	5,938
6112072005	Bintang Mas	1,560	9	0	0	11	0	0	1,580
6112072006	Pematang Tujuh	1,711	42	17	0	104	13	0	1,887
TOTAL		30,722	483	381	35	215	13	0	31,849

Sumber: Data Konsolidasi Bersih (DKB) Ditjen Dukcapil Kemendagri RI Semester 1 Tahun 2023





**DATA AGREGAT KEPENDUDUKAN
KECAMATAN TELUK PAKEDAI
MENURUT AGAMA
SEMESTER I TAHUN 2023**

KODE DESA	NAMA DESA	AGAMA							JUMLAH
		ISLAM	KRISTEN	KATHOLIK	HINDU	BUDHA	KONGHUCU	KEPERCAYAAN	
6112082001	Teluk Pakedai Hulu	1,900	22	20	0	121	12	0	2,075
6112082002	Teluk Pakedai Satu	995	2	4	0	71	0	0	1,072
6112082003	Teluk Pakedai Dua	1,138	3	0	0	33	6	0	1,180
6112082004	Kuala Karang	1,450	2	8	0	81	10	0	1,551
6112082005	Seruat	261	0	0	0	0	0	0	261
6112082006	Sungai Deras	3,623	91	13	0	0	2	0	3,729
6112082007	Selat Remis	2,429	74	48	0	619	1	0	3,171
6112082008	Madura	956	0	0	0	0	0	0	956
6112082009	Pasir Putih	964	5	6	0	41	0	0	1,016
6112082010	Teluk Gelam	799	8	15	0	18	1	0	841
6112082011	Tanjung Bunga	1,591	6	6	0	20	4	0	1,627
6112082012	Sungai Nibung	639	20	21	0	398	2	0	1,080
6112082013	Arus Deras	964	0	4	0	0	0	0	968
6112082014	Sungai Nipah	1,101	6	0	0	1	0	0	1,108
TOTAL		18,810	239	145	0	1,403	38	0	20,635


Sumber: Data Konsolidasi Bersih (DKB) Ditjen Dukcapil Kemendagri RI Semester 1 Tahun 2023

**DATA AGREGAT KEPENDUDUKAN
KECAMATAN SUNGAI KAKAP
MENURUT AGAMA
SEMESTER I TAHUN 2023**

KODE DESA	NAMA DESA	AGAMA							JUMLAH
		ISLAM	KRISTEN	KATHOLIK	HINDU	BUDHA	KONGHUCU	KEPERCAYAAN	
6112092001	Sungai Kakap	10,478	168	70	0	940	12	1	11,669
6112092002	Sungai Itik	5,156	17	5	0	123	1	0	5,302
6112092003	Jeruju Besar	6,837	33	18	3	254	19	0	7,164
6112092004	Sungai Kupah	3,493	10	3	0	36	3	0	3,545
6112092005	Sungai Rengas	12,469	227	190	3	858	48	0	13,795
6112092006	Pal Sembilan	21,676	1,249	1,076	13	1,425	22	0	25,461
6112092007	Sungai Belidak	3,385	6	1	0	27	0	0	3,419
6112092008	Kalimas	6,025	97	60	91	962	33	0	7,268
6112092009	Punggur Kecil	14,481	48	86	1	247	17	0	14,880
6112092010	Punggur Besar	8,068	26	34	0	180	9	0	8,317
6112092011	Tanjung Saleh	4,561	0	3	0	7	2	0	4,573
6112092012	Sepuk Laut	2,264	6	12	0	125	0	0	2,407
6112092013	Punggur Kapuas	1,747	171	303	23	150	6	0	2,400
6112092014	Rengas Kapuas	8,093	396	389	1	781	31	0	9,691
6112092015	Parit Keladi	2,575	12	8	0	0	0	0	2,595
TOTAL		111,308	2,466	2,258	135	6,115	203	1	122,486

Sumber: Data Konsolidasi Bersih (DKB) Ditjen Dukcapil Kemendagri RI Semester 1 Tahun 2023





MENURUT GOLONGAN DARAH

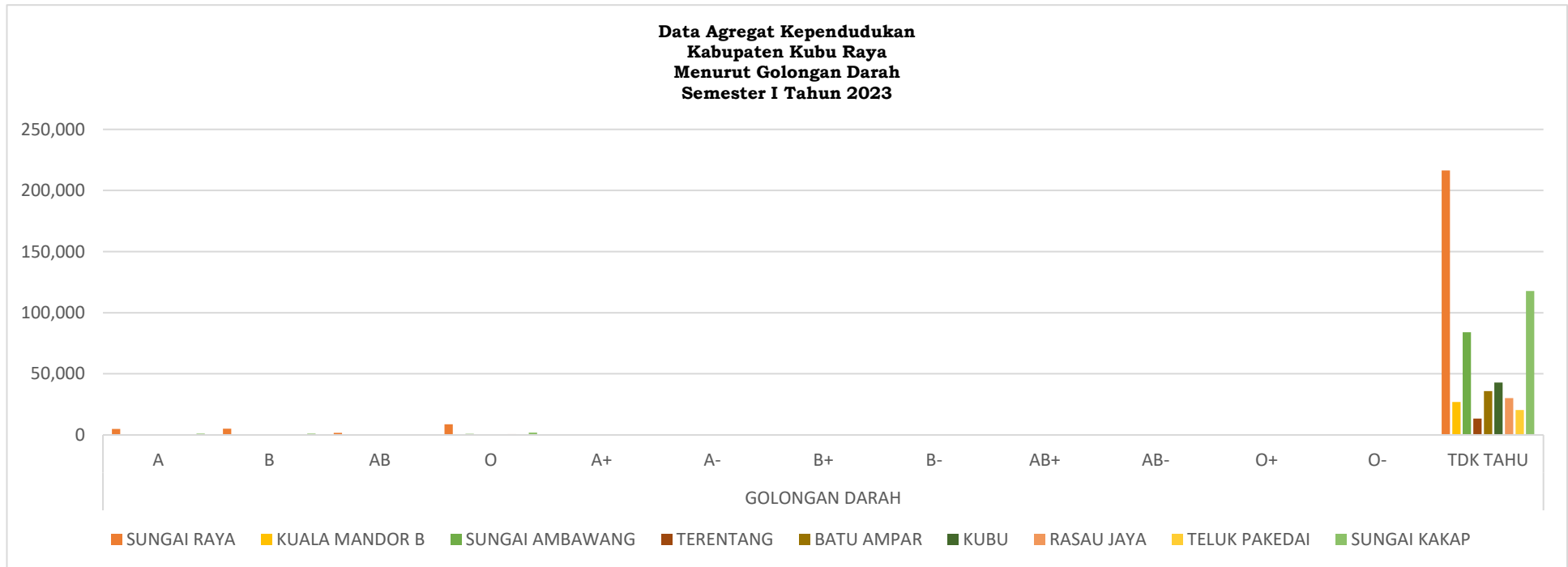




**DATA AGREGAT KEPENDUDUKAN
KABUPATEN KUBU RAYA
MENURUT GOLONGAN DARAH
SEMESTER I TAHUN 2023**

KODE KECAMATAN	NAMA KECAMATAN	GOLONGAN DARAH													JUMLAH
		A	B	AB	O	A+	A-	B+	B-	AB+	AB-	O+	O-	TIDAK TAHU	
611201	Sungai Raya	4,816	5,186	1,709	8,706	265	14	285	14	112	34	297	198	216,452	238,088
611202	Kuala Mandor B	67	45	27	55	5	0	1	1	0	2	2	15	26,989	27,209
611203	Sungai Ambawang	511	500	202	838	43	2	44	10	18	8	49	64	83,960	86,249
611204	Terentang	79	77	24	132	11	2	4	0	3	2	6	3	13,415	13,758
611205	Batu Ampar	113	66	25	131	8	1	8	0	3	7	25	78	35,933	36,398
611206	Kubu	135	138	66	246	3	1	9	0	8	5	11	13	42,819	43,454
611207	Rasau Jaya	426	366	125	685	24	2	15	3	9	8	22	20	30,144	31,849
611208	Teluk Pakedai	80	50	16	79	3	0	7	1	0	1	9	15	20,374	20,635
611209	Sungai Kakap	990	1,088	438	1,929	73	0	85	4	32	14	60	103	117,670	122,486
TOTAL		7,217	7,516	2,632	12,801	435	22	458	33	185	81	481	509	587,756	620,126

Sumber: Data Konsolidasi Bersih (DKB) Ditjen Dukcapil Kemendagri RI Semester 1 Tahun 2023





**DATA AGREGAT KEPENDUDUKAN
KECAMATAN SUNGAI RAYA
MENURUT GOLONGAN DARAH
SEMESTER I TAHUN 2023**

KODE DESA	NAMA DESA	GOLONGAN DARAH												JUMLAH	
		A	B	AB	O	A+	A-	B+	B-	AB+	AB-	O+	O-		TIDAK TAHU
6112012001	Sungai Raya	667	589	195	1,159	24	4	35	0	7	2	31	12	12,595	15,320
6112012002	Sungai Ambangah	42	36	14	34	1	1	0	0	0	0	4	6	6,002	6,140
6112012003	Arang Limbung	744	815	292	1,450	31	3	34	4	19	11	43	32	23,913	27,391
6112012004	Kuala Dua	323	365	113	591	27	0	26	1	10	4	32	22	29,343	30,857
6112012005	Tebang Kacang	18	21	8	33	1	0	0	0	1	2	2	8	4,607	4,701
6112012006	Sungai Asam	18	13	10	28	0	0	4	0	1	0	4	5	6,126	6,209
6112012007	Pulau Limbung	7	2	19	8	0	0	0	0	1	2	0	2	2,199	2,240
6112012008	Kapur	243	257	103	399	18	1	13	2	3	1	15	12	15,313	16,380
6112012009	Gunung Tamang	5	3	3	13	0	0	0	0	0	0	2	1	1,840	1,867
6112012010	Sungai Bulan	12	10	3	8	3	0	1	0	0	0	1	0	3,316	3,354
6112012011	Limbung	397	559	139	833	13	1	20	1	5	3	22	19	15,199	17,211
6112012012	Teluk Kapuas	447	491	144	847	18	1	39	1	17	1	29	13	11,475	13,523
6112012013	Madu Sari	13	23	8	22	4	0	2	0	0	0	2	3	4,675	4,752
6112012014	Mekar Sari	46	23	3	33	2	0	2	0	0	0	3	5	11,557	11,674
6112012016	Sungai Raya Dalam	1,003	1,134	359	1,869	61	1	47	1	30	3	50	25	18,431	23,014
6112012017	Parit Baru	654	676	233	1,092	42	2	43	4	13	4	42	25	28,319	31,149
6112012018	Pulau Jambu	1	5	0	2	0	0	0	0	0	0	1	0	855	864
6112012019	Kalibandung	4	3	0	2	0	0	1	0	0	0	0	0	1,956	1,966
6112012020	Muara Baru	2	1	0	0	1	0	0	0	0	0	3	0	1,118	1,125
6112012021	Suku Lanting	1	1	0	0	0	0	0	0	0	0	0	0	2,318	2,320
6112012022	Permata Jaya	6	1	2	2	1	0	0	0	0	0	1	2	3,960	3,975
TOTAL		4,816	5,186	1,709	8,706	265	14	285	14	112	34	297	198	216,452	238,088

Sumber: Data Konsolidasi Bersih (DKB) Ditjen Dukcapil Kemendagri RI Semester 1 Tahun 2023





**DATA AGREGAT KEPENDUDUKAN
KECAMATAN KUALA MANDOR B
MENURUT GOLONGAN DARAH
SEMESTER I TAHUN 2023**

KODE DESA	NAMA DESA	GOLONGAN DARAH													JUMLAH	
		A	B	AB	O	A+	A-	B+	B-	AB+	AB-	O+	O-	TIDAK TAHU		
6112022001	Kuala Mandor B	10	6	3	8	1	0	0	0	0	0	0	0	3	6,167	6,198
6112022002	Kubu Padi	7	3	1	1	0	0	0	0	0	0	0	0	2	2,486	2,500
6112022003	Kuala Mandor A	33	14	6	13	1	0	0	0	0	0	0	4	6,464	6,535	
6112022004	Retok	2	6	2	13	1	0	0	0	0	1	2	3	3,391	3,421	
6112022005	Sungai Enau	13	13	14	17	0	0	1	1	0	1	0	2	6,074	6,136	
6112022006	Padi Jaya	2	3	1	3	2	0	0	0	0	0	0	1	2,407	2,419	
TOTAL		67	45	27	55	5	0	1	1	0	2	2	15	26,989	27,209	

Sumber: Data Konsolidasi Bersih (DKB) Ditjen Dukcapil Kemendagri RI Semester 1 Tahun 2023

**DATA AGREGAT KEPENDUDUKAN
KECAMATAN SUNGAI AMBAWANG
MENURUT GOLONGAN DARAH
SEMESTER I TAHUN 2023**

KODE DESA	NAMA DESA	GOLONGAN DARAH													JUMLAH
		A	B	AB	O	A+	A-	B+	B-	AB+	AB-	O+	O-	TIDAK TAHU	
6112032001	Simpang Kanan	12	8	2	13	0	0	0	0	0	0	0	2	5,534	5,571
6112032002	Mega Timur	26	31	21	80	5	0	4	1	1	1	3	5	9,112	9,290
6112032003	Bengkarek	10	9	1	7	0	0	0	0	1	0	0	6	3,209	3,243
6112032004	Lingga	20	20	6	29	1	0	0	1	1	0	2	5	5,649	5,734
6112032005	Sungai Ambawang Kuala	172	160	67	275	20	2	22	1	10	0	15	12	13,799	14,555
6112032006	Jawatengah	46	46	15	86	1	0	0	4	2	0	8	7	5,280	5,495
6112032007	Durian	47	67	22	113	8	0	11	0	1	1	10	9	7,237	7,526
6112032008	Panca Roba	27	22	13	38	3	0	0	1	0	2	7	1	4,315	4,429
6112032009	Puguk	10	0	1	4	1	0	1	0	0	1	0	0	4,246	4,264
6112032010	Korek	30	22	9	26	0	0	1	1	1	3	0	1	5,396	5,490
6112032011	Pasak	9	7	1	2	0	0	0	0	0	0	0	3	4,366	4,388
6112032012	Pasak Piang	4	1	1	5	0	0	0	0	0	0	0	3	3,286	3,300
6112032013	Teluk Bakung	28	33	12	33	0	0	1	0	0	0	0	1	5,364	5,472
6112032014	Ampera Raya	55	59	29	105	3	0	4	1	1	0	4	5	3,497	3,763
6112032015	Sungai Malaya	15	15	2	22	1	0	0	0	0	0	0	4	3,670	3,729
TOTAL		511	500	202	838	43	2	44	10	18	8	49	64	83,960	86,249

Sumber: Data Konsolidasi Bersih (DKB) Ditjen Dukcapil Kemendagri RI Semester 1 Tahun 2023





**DATA AGREGAT KEPENDUDUKAN
KECAMATAN TERENTANG
MENURUT GOLONGAN DARAH
SEMESTER I TAHUN 2023**

KODE DESA	NAMA DESA	GOLONGAN DARAH												JUMLAH	
		A	B	AB	O	A+	A-	B+	B-	AB+	AB-	O+	O-		TIDAK TAHU
6112042002	Teluk Empening	17	9	0	6	1	0	0	0	3	0	0	0	1,258	1,294
6112042003	Terentang Hilir	4	8	2	6	1	0	1	0	0	0	0	502	524	
6112042004	Terentang Hulu	7	8	3	29	0	1	0	0	0	0	1	1,465	1,514	
6112042005	Permata	10	5	3	36	4	0	1	0	0	1	0	1,585	1,645	
6112042006	Betuah	3	2	1	2	0	0	0	0	0	1	0	828	837	
6112042007	Sungai Radak Satu	9	12	2	13	0	0	0	0	0	0	0	1,846	1,882	
6112042008	Sungai Radak Dua	8	9	2	11	2	1	0	0	0	0	2	1,911	1,947	
6112042009	Sungai Dungun	6	2	1	5	0	0	1	0	0	0	0	893	908	
6112042010	Teluk Bayur	10	9	6	16	3	0	1	0	0	0	2	1,605	1,652	
6112042011	Radak Baru	5	13	4	8	0	0	0	0	0	0	2	1,522	1,555	
TOTAL		79	77	24	132	11	2	4	0	3	2	6	3	13,415	13,758

Sumber: Data Konsolidasi Bersih (DKB) Ditjen Dukcapil Kemendagri RI Semester 1 Tahun 2023

**DATA AGREGAT KEPENDUDUKAN
KECAMATAN BATU AMPAR
MENURUT GOLONGAN DARAH
SEMESTER I TAHUN 2023**

KODE DESA	NAMA DESA	GOLONGAN DARAH												JUMLAH	
		A	B	AB	O	A+	A-	B+	B-	AB+	AB-	O+	O-		TIDAK TAHU
6112052001	Tanjung Beringin	1	2	2	2	0	0	0	0	0	0	0	1	531	539
6112052002	Batu Ampar	28	12	8	36	0	0	1	0	1	1	8	19	8,973	9,087
6112052003	Teluk Nibung	14	5	3	10	3	0	0	0	1	2	4	16	3,721	3,779
6112052004	Padang Tikar Satu	11	16	3	17	3	0	3	0	0	0	0	5	4,241	4,299
6112052005	Padang Tikar Dua	22	14	1	18	0	1	3	0	0	2	4	9	4,458	4,532
6112052006	Tasik Malaya	4	3	1	7	0	0	0	0	0	0	0	1	1,303	1,319
6112052007	Sungai Besar	5	2	0	3	1	0	0	0	0	0	1	1	1,154	1,167
6112052008	Sungai Jawi	4	2	4	7	0	0	0	0	0	0	0	1	1,022	1,040
6112052009	Nipah Panjang	6	1	2	7	0	0	0	0	0	0	2	9	2,737	2,764
6112052010	Ambarawa	6	2	0	2	0	0	0	0	0	1	1	3	1,041	1,056
6112052011	Tanjung Harapan	2	0	0	1	0	0	0	0	1	1	2	1	1,423	1,431
6112052012	Sungai Krawang	3	0	0	1	1	0	0	0	0	0	1	2	1,497	1,505
6112052013	Sumber Agung	1	2	1	3	0	0	1	0	0	0	1	2	1,247	1,258
6112052014	Muara Tiga	4	3	0	9	0	0	0	0	0	0	1	6	1,556	1,579
6112052015	Medan Mas	2	2	0	8	0	0	0	0	0	0	0	2	1,029	1,043
TOTAL		113	66	25	131	8	1	8	0	3	7	25	78	35,933	36,398

Sumber: Data Konsolidasi Bersih (DKB) Ditjen Dukcapil Kemendagri RI Semester 1 Tahun 2023





**DATA AGREGAT KEPENDUDUKAN
KECAMATAN KUBU
MENURUT GOLONGAN DARAH
SEMESTER I TAHUN 2023**

KODE DESA	NAMA DESA	GOLONGAN DARAH												JUMLAH	
		A	B	AB	O	A+	A-	B+	B-	AB+	AB-	O+	O-		TIDAK TAHU
6112062001	Kubu	26	27	8	37	1	0	2	0	2	0	4	1	5,730	5,838
6112062002	Olak Olak Kubu	9	8	0	21	0	1	0	0	0	0	1	1	4,063	4,104
6112062003	Sungai Selamat	0	1	1	0	0	0	0	0	0	0	0	2	701	705
6112062004	Sungai Bemban	5	4	3	15	0	0	0	0	1	0	2	0	2,683	2,713
6112062005	Pinang Luar	14	27	12	37	1	0	2	0	2	0	1	1	2,438	2,535
6112062006	Seruat Dua	0	0	0	3	0	0	0	0	0	0	0	0	1,475	1,478
6112062007	Seruat Tiga	7	3	1	7	0	0	1	0	0	0	0	1	1,704	1,724
6112062008	Dabong	6	2	1	12	0	0	1	0	0	0	1	0	2,476	2,499
6112062009	Ambawang	19	12	7	21	0	0	1	0	0	0	0	3	3,241	3,304
6112062010	Sepakat Baru	0	1	1	1	0	0	0	0	0	0	0	1	520	524
6112062011	Kampung Baru	10	11	5	16	1	0	0	0	0	1	0	1	2,507	2,552
6112062012	Air Putih	3	10	7	15	0	0	1	0	0	0	0	1	3,130	3,167
6112062013	Teluk Nangka	6	8	7	19	0	0	0	0	0	1	0	0	3,609	3,650
6112062014	Jangkang Satu	9	3	1	14	0	0	0	0	1	3	1	1	1,715	1,748
6112062015	Jangkang Dua	5	7	4	14	0	0	0	0	0	0	0	0	1,614	1,644
6112062016	Pinang Dalam	7	2	3	3	0	0	0	0	0	0	1	0	1,416	1,432
6112062017	Sungai Terus	1	8	2	6	0	0	0	0	2	0	0	0	1,203	1,222
6112062018	Pelita Jaya	4	1	1	2	0	0	1	0	0	0	0	0	922	931
6112062019	Mengkalang	4	0	0	1	0	0	0	0	0	0	0	0	1,129	1,134
6112062020	Mengkalang Jambu	0	3	2	2	0	0	0	0	0	0	0	0	543	550
TOTAL		135	138	66	246	3	1	9	0	8	5	11	13	42,819	43,454

Sumber: Data Konsolidasi Bersih (DKB) Ditjen Dukcapil Kemendagri RI Semester 1 Tahun 2023

**DATA AGREGAT KEPENDUDUKAN
KECAMATAN RASAU JAYA
MENURUT GOLONGAN DARAH
SEMESTER I TAHUN 2023**

KODE DESA	NAMA DESA	GOLONGAN DARAH												JUMLAH	
		A	B	AB	O	A+	A-	B+	B-	AB+	AB-	O+	O-		TIDAK TAHU
6112072001	Rasau Jaya Umum	64	52	14	83	4	0	4	0	1	0	3	7	6,856	7,088
6112072002	Rasau Jaya Satu	203	189	71	378	8	1	4	0	6	5	11	6	8,833	9,715
6112072003	Rasau Jaya Dua	69	57	21	127	3	1	0	0	0	0	4	3	5,356	5,641
6112072004	Rasau Jaya Tiga	60	48	14	62	4	0	6	3	2	3	3	1	5,732	5,938
6112072005	Bintang Mas	22	6	4	21	4	0	1	0	0	0	1	2	1,519	1,580
6112072006	Pematang Tujuh	8	14	1	14	1	0	0	0	0	0	0	1	1,848	1,887
TOTAL		426	366	125	685	24	2	15	3	9	8	22	20	30,144	31,849

Sumber: Data Konsolidasi Bersih (DKB) Ditjen Dukcapil Kemendagri RI Semester 1 Tahun 2023





**DATA AGREGAT KEPENDUDUKAN
KECAMATAN TELUK PAKEDAI
MENURUT GOLONGAN DARAH
SEMESTER I TAHUN 2023**

KODE DESA	NAMA DESA	GOLONGAN DARAH												JUMLAH		
		A	B	AB	O	A+	A-	B+	B-	AB+	AB-	O+	O-		TIDAK TAHU	
6112082001	Teluk Pakedai Hulu	11	6	4	15	0	0	0	0	0	0	0	0	2	2,037	2,075
6112082002	Teluk Pakedai Satu	6	4	0	3	0	0	0	0	0	0	0	0	0	1,059	1,072
6112082003	Teluk Pakedai Dua	6	0	0	4	1	0	1	0	0	0	0	1	2	1,165	1,180
6112082004	Kuala Karang	0	1	0	0	0	0	0	0	0	0	1	0	0	1,549	1,551
6112082005	Seruat	0	1	1	0	0	0	0	0	0	0	0	0	0	259	261
6112082006	Sungai Deras	17	13	4	25	0	0	3	0	0	0	0	2	4	3,661	3,729
6112082007	Selat Remis	12	9	4	17	0	0	1	0	0	0	0	5	1	3,122	3,171
6112082008	Madura	0	2	1	1	0	0	0	0	0	0	0	0	0	952	956
6112082009	Pasir Putih	0	1	1	1	0	0	0	0	0	0	0	0	2	1,011	1,016
6112082010	Teluk Gelam	3	3	0	1	0	0	0	0	0	0	0	0	2	832	841
6112082011	Tanjung Bunga	3	3	1	3	2	0	0	0	0	0	0	0	0	1,615	1,627
6112082012	Sungai Nibung	18	1	0	3	0	0	0	0	0	0	0	0	0	1,058	1,080
6112082013	Arus Deras	2	4	0	4	0	0	2	1	0	0	0	1	1	953	968
6112082014	Sungai Nipah	2	2	0	2	0	0	0	0	0	0	0	0	1	1,101	1,108
TOTAL		80	50	16	79	3	0	7	1	0	1	9	15	20,374	20,635	

Sumber: Data Konsolidasi Bersih (DKB) Ditjen Dukcapil Kemendagri RI Semester 1 Tahun 2023

**DATA AGREGAT KEPENDUDUKAN
KECAMATAN SUNGAI KAKAP
MENURUT GOLONGAN DARAH
SEMESTER I TAHUN 2023**

KODE DESA	NAMA DESA	GOLONGAN DARAH												JUMLAH	
		A	B	AB	O	A+	A-	B+	B-	AB+	AB-	O+	O-		TIDAK TAHU
6112092001	Sungai Kakap	39	58	16	83	3	0	6	0	1	1	4	7	11,451	11,669
6112092002	Sungai Itik	23	28	12	45	6	0	0	0	0	0	1	2	5,185	5,302
6112092003	Jeruju Besar	64	34	18	62	3	0	1	0	4	1	4	2	6,971	7,164
6112092004	Sungai Kupah	11	9	3	20	0	0	0	0	0	0	0	0	3,502	3,545
6112092005	Sungai Rengas	87	88	37	166	8	0	8	1	3	2	12	10	13,373	13,795
6112092006	Pal Sembilan	523	593	219	1,071	25	0	45	0	16	4	28	19	22,918	25,461
6112092007	Sungai Belidak	12	12	24	20	2	0	0	0	2	3	0	2	3,342	3,419
6112092008	Kalimas	21	21	8	37	7	0	2	0	2	1	1	9	7,159	7,268
6112092009	Punggur Kecil	29	27	13	79	6	0	5	0	1	0	2	18	14,700	14,880
6112092010	Punggur Besar	30	36	14	61	3	0	3	3	0	0	1	8	8,158	8,317
6112092011	Tanjung Saleh	6	5	9	4	0	0	0	0	0	0	1	7	4,541	4,573
6112092012	Sepuk Laut	3	2	0	5	0	0	1	0	0	0	0	5	2,391	2,407
6112092013	Punggur Kapuas	6	6	4	9	1	0	0	0	1	0	0	3	2,370	2,400
6112092014	Rengas Kapuas	115	159	49	243	8	0	13	0	2	1	5	9	9,087	9,691
6112092015	Parit Keladi	21	10	12	24	1	0	1	0	0	1	1	2	2,522	2,595
						0	85	4	32	14	60	103		117,670	122,486





MENURUT STATUS KAWIN

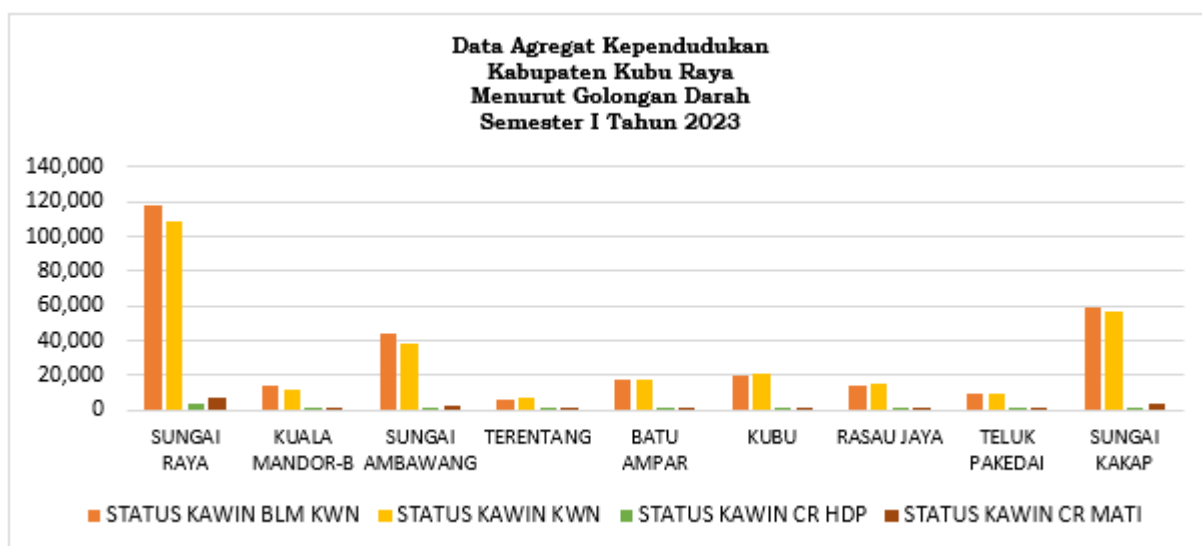




**DATA AGREGAT KEPENDUDUKAN
KABUPATEN KUBU RAYA
MENURUT STATUS PERKAWINAN
SEMESTER I TAHUN 2023**

KODE KEC	NAMA KECAMATAN	STATUS KAWIN				JUMLAH
		BLM KWN	KWN	CR HDP	CR MATI	
611201	Sungai Raya	118,231	108,218	3,918	7,721	238,088
611202	Kuala Mandor-B	14,037	12,179	238	755	27,209
611203	Sungai Ambawang	44,137	38,972	958	2,182	86,249
611204	Terentang	6,323	6,916	116	403	13,758
611205	Batu Ampar	17,215	17,786	283	1,114	36,398
611206	Kubu	19,723	21,622	530	1,579	43,454
611207	Rasau Jaya	14,378	15,843	522	1,106	31,849
611208	Teluk Pakedai	9,743	9,863	199	830	20,635
611209	Sungai Kakap	59,416	57,222	1,748	4,100	122,486
TOTAL		303,203	288,621	8,512	19,790	620,126
PERSENTASE		49%	47%	1%	3%	100%

Sumber: Data Konsolidasi Bersih (DKB) Ditjen Dukcapil Kemendagri RI Semester 1 Tahun 2023





**DATA AGREGAT KEPENDUDUKAN
KECAMATAN SUNGAI RAYA
MENURUT STATUS PERKAWINAN
SEMESTER I TAHUN 2023**

KODE DESA	NAMA DESA	STATUS KAWIN				JUMLAH
		BELUM KAWIN	KAWIN	CERAI HIDUP	CERAI MATI	
6112012001	Sungai Raya	7,692	6,612	306	710	15,320
6112012002	Sungai Ambangah	3,097	2,751	82	210	6,140
6112012003	Arang Limbung	13,250	12,834	462	845	27,391
6112012004	Kuala Dua	15,125	14,412	480	840	30,857
6112012005	Tebang Kacang	2,254	2,287	37	123	4,701
6112012006	Sungai Asam	3,065	2,906	57	181	6,209
6112012007	Pulau Limbung	1,080	1,035	31	94	2,240
6112012008	Kapur	8,160	7,448	318	454	16,380
6112012009	Gunung Tamang	941	862	4	60	1,867
6112012010	Sungai Bulan	1,492	1,743	39	80	3,354
6112012011	Limbung	8,096	8,267	291	557	17,211
6112012012	Teluk Kapuas	6,764	5,971	251	537	13,523
6112012013	Madu Sari	2,459	2,106	78	109	4,752
6112012014	Mekar Sari	5,879	5,349	143	303	11,674
6112012015	Mekar Baru	6,082	5,546	176	252	12,056
6112012016	Sungai Raya Dalam	11,436	10,368	423	787	23,014
6112012017	Parit Baru	16,163	13,061	664	1,261	31,149
6112012018	Pulau Jambu	371	449	3	41	864
6112012019	Kalibandung	997	874	18	77	1,966
6112012020	Muara Baru	506	550	9	60	1,125
6112012021	Suku Lanting	1,258	993	19	50	2,320
6112012022	Permata Jaya	2,064	1,794	27	90	3,975
TOTAL		118,231	108,218	3,918	7,721	238,088

Sumber: Data Konsolidasi Bersih (DKB) Ditjen Dukcapil Kemendagri RI Semester 1 Tahun 2023

**DATA AGREGAT KEPENDUDUKAN
KECAMATAN KUALA MANDOR B
MENURUT STATUS PERKAWINAN
SEMESTER I TAHUN 2023**

KODE DESA	NAMA DESA	STATUS KAWIN				JUMLAH
		BELUM KAWIN	KAWIN	CERAI HIDUP	CERAI MATI	
6112022001	Kuala Mandor B	3,103	2,842	82	171	6,198
6112022002	Kubu Padi	1,360	1,038	25	77	2,500
6112022003	Kuala Mandor A	3,280	3,025	42	188	6,535
6112022004	Retok	1,795	1,499	38	89	3,421
6112022005	Sungai Enau	3,157	2,772	42	165	6,136
6112022006	Padi Jaya	1,342	1,003	9	65	2,419
TOTAL		14,037	12,179	238	755	27,209

Sumber: Data Konsolidasi Bersih (DKB) Ditjen Dukcapil Kemendagri RI Semester 1 Tahun 2023





**DATA AGREGAT KEPENDUDUKAN
KECAMATAN SUNGAI AMBAWANG
MENURUT STATUS PERKAWINAN
SEMESTER I TAHUN 2023**

KODE DESA	NAMA DESA	STATUS KAWIN				JUMLAH
		BELUM KAWIN	KAWIN	CERAI HIDUP	CERAI MATI	
6112032001	Simpang Kanan	2,796	2,589	66	120	5,571
6112032002	Mega Timur	4,642	4,292	128	228	9,290
6112032003	Bengkarek	1,588	1,522	32	101	3,243
6112032004	Lingga	2,998	2,544	37	155	5,734
6112032005	Sungai Ambawang Kuala	7,362	6,553	243	397	14,555
6112032006	Jawa Tengah	2,645	2,604	66	180	5,495
6112032007	Durian	3,727	3,567	64	168	7,526
6112032008	Pancaroba	2,353	1,917	29	130	4,429
6112032009	Puguk	2,219	1,932	31	82	4,264
6112032010	Korek	2,836	2,461	26	167	5,490
6112032011	Pasak	2,284	1,940	54	110	4,388
6112032012	Pasak Piang	1,767	1,420	33	80	3,300
6112032013	Teluk Bakung	2,986	2,323	31	132	5,472
6112032014	Ampera Raya	1,989	1,626	67	81	3,763
6112032015	Sungai Malaya	1,945	1,682	51	51	3,729
TOTAL		44,137	38,972	958	2,182	86,249

Sumber: Data Konsolidasi Bersih (DKB) Ditjen Dukcapil Kemendagri RI Semester 1 Tahun 2023

**DATA AGREGAT KEPENDUDUKAN
KECAMATAN TERENTANG
MENURUT STATUS PERKAWINAN
SEMESTER I TAHUN 2023**

KODE DESA	NAMA DESA	STATUS KAWIN				JUMLAH
		BELUM KAWIN	KAWIN	CERAI HIDUP	CERAI MATI	
6112042002	Teluk Empening	595	646	15	38	1,294
6112042003	Terentang Hilir	261	241	5	17	524
6112042004	Terentang Hulu	754	708	8	44	1,514
6112042005	Permata	785	823	8	29	1,645
6112042006	Betuah	391	416	4	26	837
6112042007	Sungai Radak Satu	840	950	21	71	1,882
6112042008	Sungai Radak Dua	801	1,060	21	65	1,947
6112042009	Sungai Dungun	434	435	4	35	908
6112042010	Teluk Bayur	723	863	14	52	1,652
6112042011	Radak Baru	739	774	16	26	1,555
TOTAL		6,323	6,916	116	403	13,758

Sumber: Data Konsolidasi Bersih (DKB) Ditjen Dukcapil Kemendagri RI Semester 1 Tahun 2023





**DATA AGREGAT KEPENDUDUKAN
KECAMATAN BATU AMPAR
MENURUT STATUS PERKAWINAN
SEMESTER I TAHUN 2023**

KODE DESA	NAMA DESA	STATUS KAWIN				JUMLAH
		BELUM KAWIN	KAWIN	CERAI HIDUP	CERAI MATI	
6112052001	Tanjung Beringin	265	252	3	19	539
6112052002	Batu Ampar	4,433	4,316	75	263	9,087
6112052003	Teluk Nibung	1,659	1,986	16	118	3,779
6112052004	Padang Tikar Satu	2,082	2,025	36	156	4,299
6112052005	Padang Tikar Dua	2,250	2,108	39	135	4,532
6112052006	Tasik Malaya	628	655	7	29	1,319
6112052007	Sungai Besar	536	585	7	39	1,167
6112052008	Sungai Jawi	489	515	9	27	1,040
6112052009	Nipah Panjang	1,303	1,350	16	95	2,764
6112052010	Ambarawa	484	519	14	39	1,056
6112052011	Tanjung Harapan	768	631	10	22	1,431
6112052012	Sungai Kerawang	639	809	9	48	1,505
6112052013	Sumber Agung	518	689	10	41	1,258
6112052014	Muara Tiga	693	823	17	46	1,579
6112052015	Medan Mas	468	523	15	37	1,043
TOTAL		17,215	17,786	283	1,114	36,398

Sumber: Data Konsolidasi Bersih (DKB) Ditjen Dukcapil Kemendagri RI Semester 1 Tahun 2023

**DATA AGREGAT KEPENDUDUKAN
KECAMATAN KUBU
MENURUT STATUS PERKAWINAN
SEMESTER I TAHUN 2023**

KODE DESA	NAMA DESA	STATUS KAWIN				JUMLAH
		BELUM KAWIN	KAWIN	CERAI HIDUP	CERAI MATI	
6112062001	Kubu	2,702	2,782	74	280	5,838
6112062002	Olak Olak Kubu	1,761	2,149	56	138	4,104
6112062003	Sungai Selamat	342	331	6	26	705
6112062004	Sungai Bemban	1,242	1,338	25	108	2,713
6112062005	Pinang Luar	1,066	1,342	32	95	2,535
6112062006	Seruat Dua	709	707	6	56	1,478
6112062007	Seruat Tiga	857	804	18	45	1,724
6112062008	Dabong	1,173	1,234	25	67	2,499
6112062009	Ambawang	1,634	1,517	37	116	3,304
6112062010	Sepakat Baru	241	269	3	11	524
6112062011	Baru	1,236	1,192	35	89	2,552
6112062012	Air Putih	1,432	1,583	37	115	3,167
6112062013	Teluk Nangka	1,556	1,904	47	143	3,650
6112062014	Jangkang Satu	709	951	28	60	1,748
6112062015	Jangkang Dua	731	825	31	57	1,644
6112062016	Pinang Dalam	623	742	21	46	1,432
6112062017	Sungai Terus	543	630	20	29	1,222
6112062018	Pelita Jaya	403	485	14	29	931
6112062019	Mengkalang	510	575	8	41	1,134
6112062020	Mengkalang Jambu	253	262	7	28	550
TOTAL		19,723	21,622	530	1,579	43,454

Sumber: Data Konsolidasi Bersih (DKB) Ditjen Dukcapil Kemendagri RI Semester 1 Tahun 2023





**DATA AGREGAT KEPENDUDUKAN
KECAMATAN RASAU JAYA
MENURUT STATUS PERKAWINAN
SEMESTER I TAHUN 2023**

KODE DESA	NAMA DESA	STATUS KAWIN				JUMLAH
		BELUM KAWIN	KAWIN	CERAI HIDUP	CERAI MATI	
6112072001	Rasau Jaya Umum	3,454	3,276	122	236	7,088
6112072002	Rasau Jaya Satu	4,334	4,898	166	317	9,715
6112072003	Rasau Jaya Dua	2,441	2,912	84	204	5,641
6112072004	Rasau Jaya Tiga	2,611	3,008	111	208	5,938
6112072005	Bintang Mas	644	860	16	60	1,580
6112072006	Pematang Tujuh	894	889	23	81	1,887
TOTAL		14,378	15,843	522	1,106	31,849

Sumber: Data Konsolidasi Bersih (DKB) Ditjen Dukcapil Kemendagri RI Semester I Tahun 2023

**DATA AGREGAT KEPENDUDUKAN
KECAMATAN TELUK PAKEDAI
MENURUT STATUS PERKAWINAN
SEMESTER I TAHUN 2023**

KODE DESA	NAMA DESA	STATUS KAWIN				JUMLAH
		BELUM KAWIN	KAWIN	CERAI HIDUP	CERAI MATI	
6112082001	Teluk Pakedai Hulu	969	994	16	96	2,075
6112082002	Teluk Pakedai Satu	494	514	6	58	1,072
6112082003	Teluk Pakedai Dua	543	575	11	51	1,180
6112082004	Kuala Karang	783	703	15	50	1,551
6112082005	Seruat	114	128	4	15	261
6112082006	Sungai Deras	1,684	1,890	32	123	3,729
6112082007	Selat Remis	1,535	1,447	38	151	3,171
6112082008	Madura	455	453	10	38	956
6112082009	Pasir Putih	465	504	8	39	1,016
6112082010	Teluk Gelam	413	390	4	34	841
6112082011	Tanjung Bunga	764	794	15	54	1,627
6112082012	Sungai Nibung	578	455	7	40	1,080
6112082013	Arus Deras	428	477	18	45	968
6112082014	Sungai Nipah	518	539	15	36	1,108
TOTAL		9,743	9,863	199	830	20,635

Sumber: Data Konsolidasi Bersih (DKB) Ditjen Dukcapil Kemendagri RI Semester I Tahun 2023





**DATA AGREGAT KEPENDUDUKAN
KECAMATAN SUNGAI KAKAP
MENURUT STATUS PERKAWINAN
SEMESTER I TAHUN 2023**

KODE DESA	NAMA DESA	STATUS KAWIN				JUMLAH
		BELUM KAWIN	KAWIN	CERAI HIDUP	CERAI MATI	
6112092001	Sungai Kakap	5,832	5,249	148	440	11,669
6112092002	Sungai Itik	2,531	2,540	48	183	5,302
6112092003	Jeruju Besar	3,461	3,338	122	243	7,164
6112092004	Sungai Kupah	1,737	1,627	38	143	3,545
6112092005	Sungai Rengas	6,778	6,383	236	398	13,795
6112092006	Pal Sembilan	12,312	11,922	417	810	25,461
6112092007	Sungai Belidak	1,657	1,600	42	120	3,419
6112092008	Kalimas	3,580	3,306	120	262	7,268
6112092009	Punggur Kecil	7,238	7,034	166	442	14,880
6112092010	Punggur Besar	3,831	4,098	99	289	8,317
6112092011	Tanjung Saleh	2,171	2,237	37	128	4,573
6112092012	Sepuk Laut	1,146	1,159	18	84	2,407
6112092013	Punggur Kapuas	1,208	1,065	25	102	2,400
6112092014	Rengas Kapuas	4,790	4,342	193	366	9,691
6112092015	Parit Keladi	1,144	1,322	39	90	2,595
TOTAL		59,416	57,222	1,748	4,100	122,486

Sumber: Data Konsolidasi Bersih (DKB) Ditjen Dukkacpil Kemendagri RI Semester 1 Tahun 2023





**MENURUT
TINGKAT PENDIDIKAN**

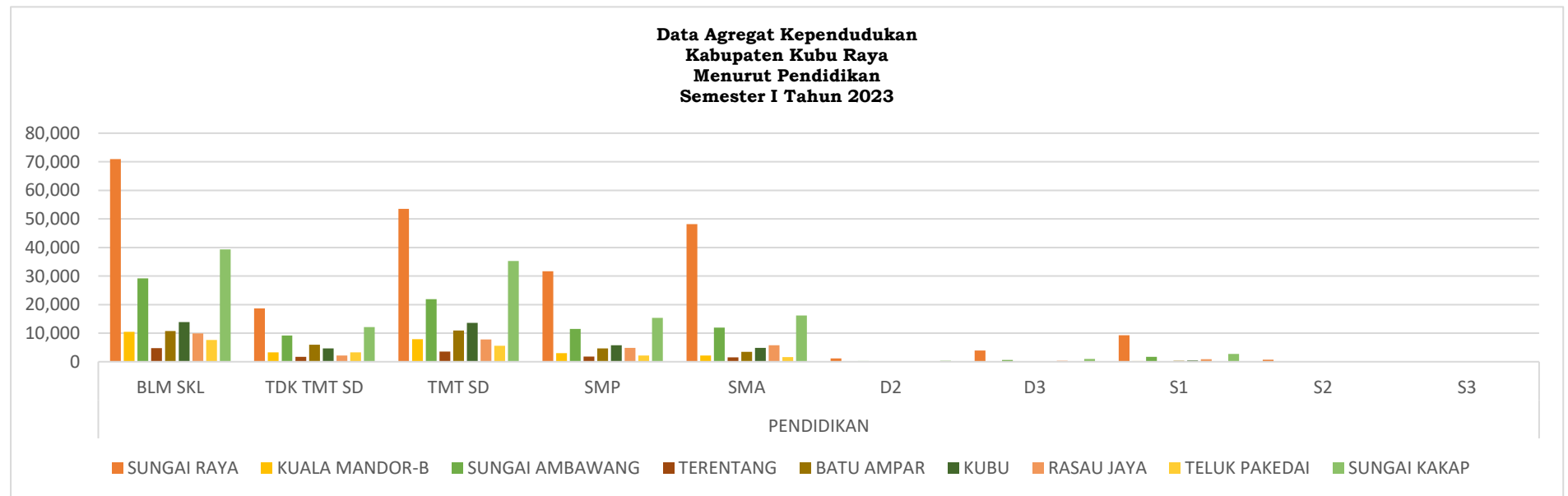




**DATA AGREGAT KEPENDUDUKAN
KABUPATEN KUBU RAYA
MENURUT PENDIDIKAN
SEMESTER I TAHUN 2023**

KODE KEC	NAMA KECAMATAN	PENDIDIKAN										JUMLAH
		BELUM SEKOLAH	TIDAK TAMAT SD	TAMAT SD	SMP	SMA	D2	D3	S1	S2	S3	
611201	Sungai Raya	70,954	18,699	53,502	31,666	48,179	1,191	3,953	9,245	670	29	238,088
611202	Kuala Mandor B	10,513	3,300	7,900	2,988	2,186	37	42	233	9	1	27,209
611203	Sungai Ambawang	29,211	9,147	21,857	11,463	11,940	238	599	1,698	91	5	86,249
611204	Terentang	4,765	1,754	3,585	1,826	1,562	28	55	177	6	0	13,758
611205	Batu Ampar	10,729	5,974	10,945	4,637	3,515	102	146	340	8	2	36,398
611206	Kubu	13,846	4,662	13,577	5,819	4,852	125	145	403	22	3	43,454
611207	Rasau Jaya	9,897	2,178	7,775	4,811	5,786	183	314	873	27	5	31,849
611208	Teluk Pakedai	7,595	3,307	5,614	2,176	1,653	31	68	187	3	1	20,635
611209	Sungai Kakap	39,315	12,166	35,264	15,365	16,157	329	1,008	2,709	155	18	122,486
TOTAL		196,825	61,187	160,019	80,751	95,830	2,264	6,330	15,865	991	64	620,126

Sumber: Data Konsolidasi Bersih (DKB) Ditjen Dukcapil Kemendagri RI Semester 1 Tahun 2023





**DATA AGREGAT KEPENDUDUKAN
KECAMATAN SUNGAI RAYA
MENURUT PENDIDIKAN
SEMESTER I TAHUN 2023**

KODE DESA	NAMA DESA	PENDIDIKAN										JUMLAH
		BELUM SEKOLAH	TIDAK TAMAT SD	TAMAT SD	SMP	SMA	D2	D3	S1	S2	S3	
6112012001	Sungai Raya	3,807	1,179	2,345	2,041	4,491	111	428	856	58	4	15,320
6112012002	Sungai Ambangah	2,041	393	2,019	872	715	15	23	61	1	0	6,140
6112012003	Arang Limbung	7,554	1,942	4,323	3,681	7,394	214	653	1,530	97	3	27,391
6112012004	Kuala Dua	9,465	2,708	7,028	4,910	5,788	105	269	563	21	0	30,857
6112012005	Tebang Kacang	1,470	382	1,611	641	538	11	9	39	0	0	4,701
6112012006	Sungai Asam	2,165	481	2,184	756	535	18	13	56	1	0	6,209
6112012007	Pulau Limbung	758	159	960	210	139	1	3	9	1	0	2,240
6112012008	Kapur	5,123	1,168	3,458	2,294	3,433	53	263	560	27	1	16,380
6112012009	Gunung Tamang	668	232	569	186	182	0	14	16	0	0	1,867
6112012010	Sungai Bulan	982	251	1,291	434	347	10	6	31	2	0	3,354
6112012011	Limbung	4,945	1,392	3,132	2,396	4,229	123	309	659	26	0	17,211
6112012012	Teluk Kapuas	3,455	1,115	2,203	1,888	3,564	91	350	797	59	1	13,523
6112012013	Madu Sari	1,927	362	1,078	641	614	12	18	93	7	0	4,752
6112012014	Mekar Sari	4,356	801	4,548	1,079	768	7	16	97	2	0	11,674
6112012015	Mekar Baru	4,064	705	2,456	1,543	2,557	42	200	473	15	1	12,056
6112012016	Sungai Raya Dalam	5,913	1,890	2,786	2,581	6,180	225	899	2,272	254	14	23,014
6112012017	Parit Baru	8,402	2,598	7,674	4,571	6,099	147	468	1,088	97	5	31,149
6112012018	Pulau Jambu	259	128	379	50	45	0	1	2	0	0	864
6112012019	Kalibandung	655	161	794	196	141	4	4	10	1	0	1,966
6112012020	Muara Baru	465	124	364	102	61	2	1	6	0	0	1,125
6112012021	Suku Lanting	853	171	865	257	153	0	5	16	0	0	2,320
6112012022	Permata Jaya	1,627	357	1,435	337	206	0	1	11	1	0	3,975
TOTAL		68,474	18,171	51,202	31,072	47,820	1,191	3,947	9,218	669	29	238,088

Sumber: Data Konsolidasi Bersih (DKB) Ditjen Dukcapil Kemendagri RI Semester 1 Tahun 2023





**DATA AGREGAT KEPENDUDUKAN
KECAMATAN KUALA MANDOR B
MENURUT PENDIDIKAN
SEMESTER I TAHUN 2023**

KODE DESA	NAMA DESA	PENDIDIKAN										JUMLAH
		BELUM SEKOLAH	TIDAK TAMAT SD	TAMAT SD	SMP	SMA	D2	D3	S1	S2	S3	
6112022001	Kuala Mandor B	2,588	810	1,599	637	488	8	13	51	4	0	6,198
6112022002	Kubu Padi	904	336	797	267	171	2	5	18	0	0	2,500
6112022003	Kuala Mandor A	2,570	605	1,944	763	567	10	7	66	3	0	6,535
6112022004	Retok	1,202	560	899	435	281	7	7	29	1	0	3,421
6112022005	Sungai Enau	2,370	688	1,859	652	507	7	9	42	1	1	6,136
6112022006	Padi Jaya	879	301	802	234	172	3	1	27	0	0	2,419
TOTAL		879	301	802	234	172	3	1	27	0	0	27,209

Sumber: Data Konsolidasi Bersih (DKB) Ditjen Dukcapil Kemendagri RI Semester 1 Tahun 2023

**DATA AGREGAT KEPENDUDUKAN
KECAMATAN SUNGAI AMBAWANG
MENURUT PENDIDIKAN
SEMESTER I TAHUN 2023**

KODE DESA	NAMA DESA	PENDIDIKAN										JUMLAH
		BELUM SEKOLAH	TIDAK TAMAT SD	TAMAT SD	SMP	SMA	D2	D3	S1	S2	S3	
6112032001	Simpang Kanan	2,102	761	1,581	631	423	11	7	52	3	0	5,571
6112032002	Mega Timur	3,028	895	2,654	1,461	1,112	14	36	88	2	0	9,290
6112032003	Bengkarek	1,056	473	954	420	297	5	6	31	1	0	3,243
6112032004	Lingga	1,924	782	1,221	818	832	16	45	94	2	0	5,734
6112032005	Sungai Ambawang Kuala	4,853	1,299	3,216	1,904	2,485	63	181	516	35	3	14,555
6112032006	Jawa Tengah	1,879	409	1,168	760	1,014	36	57	167	4	1	5,495
6112032007	Durian	2,547	752	1,832	992	1,109	27	65	192	10	0	7,526
6112032008	Panca Roba	1,397	445	1,119	643	712	15	34	62	2	0	4,429
6112032009	Puguk	1,359	668	1,379	452	362	3	4	34	3	0	4,264
6112032010	Korek	1,712	521	1,454	787	853	11	46	102	4	0	5,490
6112032011	Pasak	1,538	469	1,490	473	350	0	1	62	5	0	4,388
6112032012	Pasak Piang	1,438	457	778	335	264	4	1	23	0	0	3,300
6112032013	Teluk Bakung	1,731	445	1,674	782	731	12	38	56	2	1	5,472
6112032014	Ampera Raya	1,178	298	577	560	910	14	70	147	9	0	3,763
6112032015	Sungai Malaya	1,469	473	760	445	486	7	8	72	9	0	3,729
TOTAL		29,211	9,147	21,857	11,463	11,940	238	599	1,698	91	5	86,249

Sumber: Data Konsolidasi Bersih (DKB) Ditjen Dukcapil Kemendagri RI Semester 1 Tahun 2023





**DATA AGREGAT KEPENDUDUKAN
KECAMATAN TERENTANG
MENURUT PENDIDIKAN
SEMESTER I TAHUN 2023**

KODE DESA	NAMA DESA	PENDIDIKAN										JUMLAH
		BELUM SEKOLAH	TIDAK TAMAT SD	TAMAT SD	SMP	SMA	D2	D3	S1	S2	S3	
6112042002	Teluk Empening	525	259	281	118	95	3	5	8	0	0	1,294
6112042003	Terentang Hilir	168	61	134	67	71	4	3	14	2	0	524
6112042004	Terentang Hulu	514	151	480	183	163	4	8	11	0	0	1,514
6112042005	Permata	641	240	368	207	162	3	9	14	1	0	1,645
6112042006	Betuah	325	146	198	79	69	2	5	13	0	0	837
6112042007	Sungai Radak Satu	578	158	525	289	276	5	11	39	1	0	1,882
6112042008	Sungai Radak Dua	657	276	477	249	247	2	6	32	1	0	1,947
6112042009	Sungai Dungun	253	89	293	170	84	2	3	14	0	0	908
6112042010	Teluk Bayur	634	252	381	178	180	2	2	23	0	0	1,652
6112042011	Radak Baru	470	122	448	286	215	1	3	9	1	0	1,555
TOTAL		4,765	1,754	3,585	1,826	1,562	28	55	177	6	0	13,758

Sumber: Data Konsolidasi Bersih (DKB) Ditjen Dukcapil Kemendagri RI Semester 1 Tahun 2023

**DATA AGREGAT KEPENDUDUKAN
KECAMATAN BATU AMPAR
MENURUT PENDIDIKAN
SEMESTER I TAHUN 2023**

KODE DESA	NAMA DESA	PENDIDIKAN										JUMLAH
		BELUM SEKOLAH	TIDAK TAMAT SD	TAMAT SD	SMP	SMA	D2	D3	S1	S2	S3	
6112052001	Tanjung Beringin	176	134	166	32	27	0	3	1	0	0	539
6112052002	Batu Ampar	2,625	1,444	2,727	1,331	842	19	27	70	1	1	9,087
6112052003	Teluk Nibung	925	462	1,368	640	336	5	10	32	0	1	3,779
6112052004	Padang Tikar Satu	1,272	1,013	937	428	529	20	23	74	3	0	4,299
6112052005	Padang Tikar Dua	1,195	779	1,304	627	544	16	29	37	1	0	4,532
6112052006	Tasik Malaya	427	285	279	146	159	4	10	9	0	0	1,319
6112052007	Sungai Besar	411	123	386	125	100	2	5	15	0	0	1,167
6112052008	Sungai Jawi	304	119	313	154	131	4	5	10	0	0	1,040
6112052009	Nipah Panjang	863	337	896	364	259	11	8	25	1	0	2,764
6112052010	Ambarawa	329	135	384	105	90	1	1	11	0	0	1,056
6112052011	Tanjung Harapan	553	340	409	61	61	1	3	3	0	0	1,431
6112052012	Sungai Kerawang	430	279	497	170	104	4	6	15	0	0	1,505
6112052013	Sumber Agung	373	210	355	172	119	11	8	9	1	0	1,258
6112052014	Muara Tiga	470	169	670	148	105	3	2	12	0	0	1,579
6112052015	Medan Mas	376	145	254	134	109	1	6	17	1	0	1,043
TOTAL		10,729	5,974	10,945	4,637	3,515	102	146	340	8	2	36,398

Sumber: Data Konsolidasi Bersih (DKB) Ditjen Dukcapil Kemendagri RI Semester 1 Tahun 2023





**DATA AGREGAT KEPENDUDUKAN
KECAMATAN KUBU
MENURUT PENDIDIKAN
SEMESTER I TAHUN 2023**

KODE DESA	NAMA DESA	PENDIDIKAN										JUMLAH
		BELUM SEKOLAH	TIDAK TAMAT SD	TAMAT SD	SMP	SMA	D2	D3	S1	S2	S3	
6112062001	Kubu	1,676	462	1,884	763	911	26	30	82	4	0	5,838
6112062002	Olak Olak Kubu	1,098	391	1,301	718	509	19	18	46	4	0	4,104
6112062003	Sungai Selamat	268	151	170	57	56	1	0	2	0	0	705
6112062004	Sungai Bemban	952	336	965	245	192	6	4	12	1	0	2,713
6112062005	Pinang Luar	705	198	749	412	428	3	14	23	3	0	2,535
6112062006	Seruat Dua	543	320	341	151	115	0	2	6	0	0	1,478
6112062007	Seruat Tiga	728	413	337	150	90	0	1	3	1	1	1,724
6112062008	Dabong	764	244	1,015	275	174	5	5	17	0	0	2,499
6112062009	Ambawang	1,214	288	1,053	394	313	6	11	24	1	0	3,304
6112062010	Sepakat Baru	201	106	114	42	42	1	2	16	0	0	524
6112062011	Kampung Baru	919	329	783	287	205	9	7	13	0	0	2,552
6112062012	Air Putih	941	294	973	505	395	12	8	36	2	1	3,167
6112062013	Teluk Nangka	1,104	339	1,055	581	486	17	15	50	3	0	3,650
6112062014	Jangkang Satu	587	159	512	266	202	7	8	7	0	0	1,748
6112062015	Jangkang Dua	481	131	583	235	171	5	8	28	1	1	1,644
6112062016	Pinang Dalam	390	100	569	214	144	2	1	11	1	0	1,432
6112062017	Sungai Terus	382	98	392	189	140	5	7	9	0	0	1,222
6112062018	Pelita Jaya	289	89	293	130	117	1	2	10	0	0	931
6112062019	Mengkalang	392	139	356	140	100	0	2	4	1	0	1,134
6112062020	Mengkalang Jambu	212	75	132	65	62	0	0	4	0	0	550
TOTAL		13,846	4,662	13,577	5,819	4,852	125	145	403	22	3	43,454

Sumber: Data Konsolidasi Bersih (DKB) Ditjen Dukcapil Kemendagri RI Semester 1 Tahun 2023

**DATA AGREGAT KEPENDUDUKAN
KECAMATAN RASAU JAYA
MENURUT PENDIDIKAN
SEMESTER I TAHUN 2023**

KODE DESA	NAMA DESA	PENDIDIKAN										JUMLAH
		BELUM SEKOLAH	TIDAK TAMAT SD	TAMAT SD	SMP	SMA	D2	D3	S1	S2	S3	
6112072001	Rasau Jaya Umum	2,386	503	1,939	987	1,104	15	32	121	1	0	7,088
6112072002	Rasau Jaya Satu	2,792	582	1,763	1,530	2,278	95	174	484	14	3	9,715
6112072003	Rasau Jaya Dua	1,683	469	1,675	866	808	18	30	90	1	1	5,641
6112072004	Rasau Jaya Tiga	1,840	308	1,476	955	1,123	32	57	137	9	1	5,938
6112072005	Bintang Mas	456	103	504	225	250	10	7	24	1	0	1,580
6112072006	Pematang Tujuh	740	213	418	248	223	13	14	17	1	0	1,887
TOTAL		9,897	2,178	7,775	4,811	5,786	183	314	873	27	5	31,849

Sumber: Data Konsolidasi Bersih (DKB) Ditjen Dukcapil Kemendagri RI Semester 1 Tahun 2023





**DATA AGREGAT KEPENDUDUKAN
KECAMATAN TELUK PAKEDAI
MENURUT PENDIDIKAN
SEMESTER I TAHUN 2022**

KODE DESA	NAMA DESA	PENDIDIKAN											JUMLAH
		BELUM SEKOLAH	TIDAK TAMAT SD	TAMAT SD	SMP	SMA	D2	D3	S1	S2	S3		
6112082001	Teluk Pakedai Hulu	617	421	557	226	213	8	12	21	0	0	2,075	
6112082002	Teluk Pakedai Satu	518	140	264	96	47	1	1	5	0	0	1,072	
6112082003	Teluk Pakedai Dua	362	270	284	140	102	0	6	15	0	1	1,180	
6112082004	Kuala Karang	526	410	454	85	73	0	0	3	0	0	1,551	
6112082005	Seruut	97	44	79	23	17	0	0	1	0	0	261	
6112082006	Sungai Deras	1,182	445	1,168	492	353	10	14	63	2	0	3,729	
6112082007	Selat Remis	1,051	512	863	404	304	1	11	24	1	0	3,171	
6112082008	Madura	519	110	174	83	60	1	3	6	0	0	956	
6112082009	Pasir Putih	496	155	204	98	53	0	0	10	0	0	1,016	
6112082010	Teluk Gelam	314	105	270	79	60	4	1	8	0	0	841	
6112082011	Tanjung Bunga	644	334	434	117	85	1	3	9	0	0	1,627	
6112082012	Sungai Nibung	538	147	271	83	32	0	4	5	0	0	1,080	
6112082013	Arus Deras	275	94	301	132	146	1	9	10	0	0	968	
6112082014	Sungai Nipah	456	120	291	118	108	4	4	7	0	0	1,108	
TOTAL		456	120	291	118	108	4	4	7	0	0	20,635	

Sumber: Data Konsolidasi Bersih (DKB) Ditjen Dukcapil Kemendagri RI Semester 1 Tahun 2023

**DATA AGREGAT KEPENDUDUKAN
KECAMATAN SUNGAI KAKAP
MENURUT PENDIDIKAN
SEMESTER I TAHUN 2023**

KODE DESA	NAMA DESA	PENDIDIKAN											JUMLAH
		BELUM SEKOLAH	TIDAK TAMAT SD	TAMAT SD	SMP	SMA	D2	D3	S1	S2	S3		
6112092001	Sungai Kakap	3,589	1,153	3,731	1,514	1,445	26	52	158	1	0	11,669	
6112092002	Sungai Itik	1,714	424	1,896	655	553	9	20	31	0	0	5,302	
6112092003	Jeruju Besar	2,304	891	2,016	1,008	818	13	33	80	0	1	7,164	
6112092004	Sungai Kupah	1,107	495	1,110	447	336	5	10	33	2	0	3,545	
6112092005	Sungai Rengas	4,237	1,209	4,097	1,973	1,910	24	86	247	10	2	13,795	
6112092006	Pal Sembilan	8,009	2,318	5,137	3,051	4,779	145	513	1,378	120	11	25,461	
6112092007	Sungai Belidak	1,089	255	1,207	433	373	4	16	42	0	0	3,419	
6112092008	Kalimas	2,192	656	2,776	827	723	10	20	62	2	0	7,268	
6112092009	Punggur Kecil	5,074	1,245	5,186	1,747	1,329	24	74	194	5	2	14,880	
6112092010	Punggur Besar	3,126	1,387	2,211	801	685	6	25	72	2	2	8,317	
6112092011	Tanjung Saleh	2,194	495	1,285	382	186	2	4	24	1	0	4,573	
6112092012	Sepuk Laut	700	184	1,186	252	72	0	3	10	0	0	2,407	
6112092013	Punggur Kapuas	792	338	753	288	199	2	12	16	0	0	2,400	
6112092014	Rengas Kapuas	2,614	921	1,921	1,523	2,232	52	112	306	10	0	9,691	
6112092015	Parit Keladi	574	195	752	464	517	7	28	56	2	0	2,595	
TOTAL		39,315	12,166	35,264	15,365	16,157	329	1,008	2,709	155	18	122,486	

Sumber: Data Konsolidasi Bersih (DKB) Ditjen Dukcapil Kemendagri RI Semester 1 Tahun 2023





MENURUT PEKERJAAN





**DATA AGREGAT KEPENDUDUKAN
KABUPATEN KUBU RAYA
MENURUT JENIS PEKERJAAN
SEMESTER I TAHUN 2023**

KODE KEC	NAMA KECAMATAN	KODE DAN JENIS PEKERJAAN																					
		BELUM TIDAK BEKERJA	MENGURUS RUMAH TANGGA	PELAJAR MAHASISWA	PENSIUNAN	PEGAWAI NEGERI SIPIL	TENTARA NASIONAL INDONESIA	KEPOLISIAN RI	PERDAGANGAN	PETANI PEKEBUN	PETERNAK	NELAYAN PERIKANAN	INDUSTRI	KONSTRUKSI	TRANSPORTASI	KARYAWAN SWASTA	KARYAWAN BUMN	KARYAWAN BUMD	KARYAWAN HONORER	BURUH HARIAN LEPAS	BURUH TANI PERKEBUNAN	BURUH NELAYAN PERIKANAN	BURUH PETERNAKAN
		1	2	3	4	5	6	7	8	9	10	11	12	13	14	15	16	17	18	19	20	21	22
611201	Sungai Raya	80,620	51,787	30,667	868	3,907	1,897	1,227	411	6,902	33	253	71	88	81	35,079	502	98	843	6,126	1,829	57	29
611202	Kuala Mandor B	8,745	6,449	4,220	3	40	3	1	41	3,262	1	0	0	5	9	2,463	1	1	38	391	439	2	1
611203	Sungai Ambawang	29,987	19,365	10,654	99	636	95	90	111	7,926	16	92	9	22	29	7,449	26	10	222	2,436	675	11	21
611204	Terentang	4,439	3,427	1,573	18	79	0	3	10	2,143	1	103	0	1	4	906	11	1	43	437	133	2	2
611205	Batu Ampar	10,799	9,330	5,359	10	206	3	9	55	4,188	1	1,406	1	0	16	1,905	5	0	147	582	309	207	4
611206	Kubu	14,286	11,474	4,555	53	251	6	14	79	4,927	7	537	5	10	5	4,421	5	0	123	783	589	51	0
611207	Rasau Jaya	10,744	7,728	3,212	95	407	55	44	122	2,363	17	95	8	7	10	3,883	35	4	164	389	141	8	10
611208	Teluk Pakedai	6,438	5,293	2,646	19	86	5	1	35	1,879	1	1,048	2	2	7	1,203	7	0	52	423	439	92	2
611209	Sungai Kakap	40,257	30,015	15,499	202	1,216	75	139	239	7,018	28	1,858	11	13	9	7,981	117	15	289	1,915	1,135	154	9
	TOTAL	206,315	144,868	78,385	1,367	6,828	2,139	1,528	1,103	40,608	105	5,392	107	148	170	65,290	709	129	1,921	13,482	5,689	584	78

Sumber: Data Konsolidasi Bersih (DKB) Ditjen Dukcapil Kemendagri RI Semester 2 Tahun 2022





KODE KEC	NAMA KECAMATAN	KODE DAN JENIS PEKERJAAN (LANJUTAN)																					
		PEMBANTU RUMAH TANGGA	TUKANG CUKUR	TUKANG LISTRIK	TUKANG BATU	TUKANG KAYU	TUKANG SOL SEPATU	TUKANG LAS PANDAI BESI	TUKANG JAHIT	TUKANG GIGI	PENATA RIAS	PENATA BUSANA	PENATA RAMBUT	MEKANIK	SENIMAN	TABIB	PARAJI	PERANCANG BUSANA	PENTERJEMAH	IMAM MESJID	PENDETA	PASTOR	WARTAWAN
		23	24	25	26	27	28	29	30	31	32	33	34	35	36	37	38	39	40	41	42	43	44
611201	Sungai Raya	143	19	32	31	492	7	142	106	2	14	2	31	232	14	7	1	1	2	12	57	20	10
611202	Kuala Mandor B	18	2	0	1	13	0	1	1	2	1	0	1	3	1	0	0	1	0	1	2	1	0
611203	Sungai Ambawang	73	0	7	5	121	1	18	14	0	1	1	4	34	4	0	1	1	0	3	18	1	2
611204	Terentang	4	0	1	3	17	0	2	2	0	0	0	0	7	0	0	0	0	0	0	6	0	0
611205	Batu Ampar	13	0	0	1	40	0	3	3	0	2	1	3	10	0	0	1	1	0	1	4	0	1
611206	Kubu	11	0	1	1	40	0	7	4	1	1	0	0	12	3	0	0	0	0	2	5	0	0
611207	Rasau Jaya	13	1	6	1	36	0	1	7	0	1	0	3	34	1	3	1	0	0	0	3	0	1
611208	Teluk Pakedai	15	1	0	2	50	0	2	3	0	0	0	1	11	1	1	0	0	0	4	1	0	0
611209	Sungai Kakap	35	3	20	13	127	0	28	36	0	5	0	3	47	5	5	0	1	0	7	11	0	7
TOTAL		325	26	67	58	936	8	204	176	5	25	4	46	390	29	16	4	5	2	30	107	22	21

Sumber: Data Konsolidasi Bersih (DKB) Ditjen Dukcapil Kemendagri RI Semester 2 Tahun 2022





KODE KEC	NAMA KECAMATAN	KODE DAN JENIS PEKERJAAN (LANJUTAN)																					
		USTADZ MUBALIGH	JURU MASAK	PROMOTOR ACARA	ANGGOTA DPR RI	ANGGOTA DPD	ANGGOTA BPK	PRESIDEN	WAKIL PRESIDEN	ANGGOTA MAHKAMAH KONSTITUSI	ANGGOTA KABINET KEMENTERIAN	DUTA BESAR	GUBERNUR	WAKIL GUBERNUR	BUPATI	WAKIL BUPATI	WALIKOTA	WAKIL WALIKOTA	ANGGOTA DPRD PROVINSI	ANGGOTA DPRD KABUPATEN KOTA	DOSEN	GURU	PILOT
		45	46	47	48	49	50	51	52	53	54	55	56	57	58	59	60	61	62	63	64	65	66
611201	Sungai Raya	25	16	0	1	0	0	0	0	0	0	0	0	0	1	0	0	2	8	200	1,225	0	
611202	Kuala Mandor B	9	0	0	0	0	0	0	0	0	0	0	0	0	0	0	0	0	0	3	128	0	
611203	Sungai Ambawang	23	4	0	0	0	0	0	0	0	0	0	0	0	0	0	0	2	4	26	567	0	
611204	Terentang	0	0	0	0	0	0	0	0	0	0	0	0	0	0	0	0	0	0	0	34	0	
611205	Batu Ampar	0	0	0	0	0	0	0	0	0	0	0	0	0	0	0	0	0	2	4	91	0	
611206	Kubu	7	1	0	0	0	0	0	0	0	0	0	0	0	0	0	0	0	0	1	62	0	
611207	Rasau Jaya	11	1	0	0	0	0	0	0	0	0	0	0	0	0	0	0	0	3	8	211	0	
611208	Teluk Pakedai	2	1	0	0	0	0	0	0	0	0	0	0	0	0	0	0	0	1	2	27	0	
611209	Sungai Kakap	7	5	0	0	0	0	0	0	0	0	0	0	0	0	0	0	1	3	67	409	0	
TOTAL		84	28	0	1	0	0	0	0	0	0	0	0	0	1	0	0	5	21	311	2,754	0	

Sumber: Data Konsolidasi Bersih (DKB) Ditjen Dukcapil Kemendagri RI Semester 2 Tahun 2022





KODE KEC	NAMA KECAMATAN	KODE DAN JENIS PEKERJAAN (LANJUTAN)																					
		PENGACARA	NOTARIS	ARSITEK	AKUNTAN	KONSULTAN	DOKTER	BIDAN	PERAWAT	APOTEKER	PSIKIATER PSIKOLOG	PENYIAR TELEVISI	PENYIAR RADIO	PELAUT	PENELITI	SOPIR	PIALANG	PARANORMAL	PEDAGANG	PERANGKAT DESA	KEPALA DESA	BIARAWATI	WIRASWASTA
		67	68	69	70	71	72	73	74	75	76	77	78	79	80	81	82	83	84	85	86	87	88
611201	Sungai Raya	15	6	14	4	37	75	175	244	23	0	1	4	62	5	337	2	2	749	44	10	17	10,011
611202	Kuala Mandor-B	0	0	0	0	0	0	4	2	0	0	0	0	0	0	7	0	0	19	8	1	0	860
611203	Sungai Ambawang	3	0	2	0	3	3	23	59	0	0	1	0	18	2	140	0	1	106	30	8	2	4,923
611204	Terentang	0	0	0	1	0	0	4	5	0	0	0	0	0	0	8	0	0	54	5	1	0	266
611205	Batu Ampar	0	1	0	0	0	2	19	8	3	0	0	0	3	2	1	0	1	37	42	7	0	1,547
611206	Kubu	0	0	1	0	1	1	12	8	0	0	0	0	4	0	22	0	0	61	24	6	0	968
611207	Rasau Jaya	0	0	0	0	0	7	17	27	2	0	0	1	3	0	45	0	0	71	14	3	0	1,772
611208	Teluk Pakedai	0	0	0	0	0	2	6	4	0	0	0	0	1	0	10	0	0	25	17	10	0	752
611209	Sungai Kakap	8	1	4	0	6	8	32	69	5	0	0	1	25	5	145	0	1	228	27	7	0	12,870
TOTAL		26	8	21	5	47	98	292	426	33	0	2	6	116	14	715	2	5	1,350	211	53	19	33,969

Sumber: Data Konsolidasi Bersih (DKB) Ditjen Dukcapil Kemendagri RI Semester 2 Tahun 2022





KODE KEC	NAMA KECAMATAN	KODE DAN JENIS PEKERJAAN (LANJUTAN)											JUMLAH
		ANGGOTA LEMB. TINGGI LAINNYA	ARTIS	ATLIT	CHEFF	MANAJER	TENAGA TATA USAHA	OPERATOR	PEKERJA PENGOLAHAN KERAJINAN	TEKNISI	ASISTEN AHLI	PEKERJAAN LAINNYA	
		89	90	91	92	93	94	95	96	97	98	99	
611201	Sungai Raya	18	0	0	0	0	0	0	0	0	0	3	238,088
611202	Kuala Mandor B	4	0	0	0	0	0	0	0	0	0	0	27,209
611203	Sungai Ambawang	8	0	0	0	0	0	0	0	0	0	1	86,249
611204	Terentang	1	0	0	0	0	0	0	0	0	0	1	13,758
611205	Batu Ampar	2	0	0	0	0	0	0	0	0	0	0	36,398
611206	Kubu	6	0	0	0	0	0	0	0	0	0	0	43,454
611207	Rasau Jaya	0	0	0	0	0	0	0	0	0	0	0	31,849
611208	Teluk Pakedai	2	0	0	0	0	1	0	0	0	0	0	20,635
611209	Sungai Kakap	5	0	0	0	0	0	0	0	0	0	0	122,486
TOTAL		0	0	0	0	0	0	0	0	0	0	0	620,126

Sumber: Data Konsolidasi Bersih (DKB) Ditjen Dukcapil Kemendagri RI Semester 2 Tahun 2022





**DATA AGREGAT KEPENDUDUKAN
KECAMATAN SUNGAI RAYA
MENURUT JENIS PEKERJAAN
SEMESTER I TAHUN 2023**

KODE DESA	NAMA DESA	KODE DAN JENIS PEKERJAAN																					
		BELUM TIDAK BEKERJA	MENGURUS RUMAH TANGGA	PELAJAR MAHASISWA	PENSIUNAN	PEGAWAI NEGERI SIPIL	TENTARA NASIONAL INDONESIA	KEPOLISIAN RI	PERDAGANGAN	PETANI PEKEBUN	PETERNAK	NELAYAN PERIKANAN	INDUSTRI	KONSTRUKSI	TRANSPORTASI	KARYAWAN SWASTA	KARYAWAN BUMN	KARYAWAN BUMD	KARYAWAN HONORER	BURUH HARIAN LEPAS	BURUH TANI/PERKEBUNAN	BURUH NELAYAN PERIKANAN	BURUH PETERNAKAN
		1	2	3	4	5	6	7	8	9	10	11	12	13	14	15	16	17	18	19	20	21	22
6112012001	Sungai Raya	4,613	3,119	2,247	119	339	608	307	43	37	0	23	3	0	5	2,183	29	5	59	304	16	10	1
6112012002	Sungai Ambangah	2,287	1,538	546	4	14	5	0	6	318	0	2	1	1	2	802	1	0	13	296	37	4	1
6112012003	Arang Limbung	8,955	5,736	3,783	163	859	344	211	44	218	3	12	4	25	16	4,349	100	22	189	689	94	11	1
6112012004	Kuala Dua	11,243	7,065	3,578	31	181	154	29	81	699	3	30	19	9	12	4,706	37	5	80	898	374	5	13
6112012005	Tebang Kacang	1,710	1,188	456	5	16	0	0	6	544	0	4	6	1	1	509	0	0	3	91	18	0	0
6112012006	Sungai Asam	2,086	1,602	749	0	15	0	0	5	609	2	68	2	0	0	467	0	0	3	167	97	2	1
6112012007	Pulau Limbung	763	530	259	0	1	0	0	3	146	1	16	0	1	2	170	0	0	5	200	55	0	0
6112012008	Kapur	5,695	3,675	1,993	24	166	99	63	16	139	1	22	1	4	12	2,931	17	1	46	446	76	6	2
6112012009	Gunung Tamang	628	272	202	0	2	1	1	9	574	0	0	0	1	0	70	0	0	7	32	14	0	0
6112012010	Sungai Bulan	1,093	808	363	1	12	1	0	4	551	0	12	0	2	1	295	0	0	3	79	56	0	0
6112012011	Limbung	5,797	3,877	2,019	81	333	422	64	28	343	4	8	11	12	13	2,539	93	1	90	591	139	8	2
6112012012	Teluk Kapuas	4,142	2,728	2,114	119	370	66	127	30	87	1	3	3	5	3	2,404	43	22	63	311	33	2	0
6112012013	Madu Sari	2,002	1,127	521	2	10	1	2	2	435	1	0	0	2	0	347	0	0	4	53	14	1	0
6112012014	Mekar Sari	4,731	2,855	933	0	9	0	0	4	572	0	4	0	1	0	1,318	1	1	5	253	327	1	0
6112012015	Mekar Baru	4,403	2,567	1,344	10	83	50	33	11	118	2	12	5	3	1	2,267	11	3	49	269	58	3	1
6112012016	Sungai Raya Dalam	6,998	4,092	3,717	185	1,097	101	264	51	116	5	7	5	13	8	3,366	115	31	131	275	74	2	1
6112012017	Parit Baru	9,787	6,481	4,690	120	391	45	126	62	161	2	11	7	6	5	5,753	55	7	87	839	104	1	2
6112012018	Pulau Jambu	284	237	59	2	1	0	0	0	79	0	9	0	0	0	61	0	0	1	94	7	0	0
6112012019	Kalibandung	685	472	254	1	4	0	0	1	250	0	2	3	1	0	126	0	0	3	39	60	1	1
6112012020	Muara Baru	378	303	82	0	2	0	0	0	160	0	2	0	0	0	56	0	0	1	91	23	0	0
6112012021	Suku Lanting	898	560	261	0	2	0	0	2	195	1	5	0	1	0	136	0	0	1	65	66	0	3
6112012022	Permata Jaya	1,442	955	497	1	0	0	0	3	551	7	1	1	0	0	224	0	0	0	44	87	0	0
TOTAL		80,620	51,787	30,667	868	3,907	1,897	1,227	411	6,902	33	253	71	88	81	35,079	502	98	843	6,126	1,829	57	29

Sumber: Data Konsolidasi Bersih (DKB) Ditjen Dukcapil Kemendagri RI Semester 1 Tahun 2023





KODE DESA	NAMA DESA	KODE DAN JENIS PEKERJAAN (LANJUTAN)																					
		PEMBANTU RUMAH TANGGA	TUKANG CUKUR	TUKANG LISTRIK	TUKANG BATU	TUKANG KAYU	TUKANG SOL SEPATU	TUKANG LAS PANDAI BESI	TUKANG JAHIT	TUKANG GIGI	PENATA RIAS	PENATA BUSANA	PENATA RAMBUT	MEKANIK	SENIMAN	TABIB	PARAJI	PERANCANG BUSANA	PENTERJEMAH	IMAM MESJID	PENDETA	PASTOR	WARTAWAN
		23	24	25	26	27	28	29	30	31	32	33	34	35	36	37	38	39	40	41	42	43	44
6112012001	Sungai Raya	11	0	2	1	19	0	15	9	0	0	0	2	21	0	0	0	0	0	1	12	0	0
6112012002	Sungai Ambangah	1	0	0	0	10	0	1	0	0	0	0	0	1	0	0	0	0	0	0	0	0	0
6112012003	Arang Limbung	6	3	7	6	71	1	16	10	1	1	0	4	25	3	1	0	0	0	0	2	0	1
6112012004	Kuala Dua	16	4	1	4	98	4	22	18	0	5	0	3	22	1	2	0	0	5	6	0	3	
6112012005	Tebang Kacang	4	0	1	0	5	1	5	1	0	0	0	0	2	0	0	0	0	2	0	0	0	
6112012006	Sungai Asam	3	0	0	0	1	0	0	0	0	0	0	0	0	0	0	0	0	0	0	0	0	
6112012007	Pulau Limbung	3	0	0	1	7	0	0	0	1	0	0	0	1	0	0	0	0	0	0	0	0	
6112012008	Kapur	14	2	1	2	51	0	13	7	0	1	0	3	19	2	1	0	0	0	3	0	0	
6112012009	Gunung Tamang	3	0	0	0	1	0	0	0	0	0	0	0	1	0	0	0	0	0	1	0	0	
6112012010	Sungai Bulan	2	0	0	0	1	0	0	0	0	0	0	0	0	0	0	0	0	0	0	0	0	
6112012011	Limbung	9	1	7	5	50	1	10	8	0	3	0	1	15	1	0	0	0	2	1	0	1	
6112012012	Teluk Kapuas	14	1	2	2	30	0	7	7	0	2	0	2	13	3	1	0	0	0	5	0	1	
6112012013	Madu Sari	2	2	0	1	1	0	0	0	0	0	0	1	2	0	0	0	0	0	0	0	0	
6112012014	Mekar Sari	5	0	1	0	2	0	0	1	0	0	0	1	3	1	0	0	0	0	0	0	0	
6112012015	Mekar Baru	3	0	2	0	20	0	6	2	0	0	0	1	10	0	0	0	0	0	2	0	0	
6112012016	Sungai Raya Dalam	19	4	2	1	30	0	12	15	0	2	1	6	34	1	0	1	1	0	14	0	4	
6112012017	Parit Baru	18	2	5	8	85	0	34	28	0	0	1	7	63	2	2	0	0	1	1	10	20	
6112012018	Pulau Jambu	0	0	0	0	1	0	1	0	0	0	0	0	0	0	0	0	0	0	0	0	0	
6112012019	Kalibandung	3	0	0	0	3	0	0	0	0	0	0	0	0	0	0	0	0	0	1	0	0	
6112012020	Muara Baru	1	0	0	0	1	0	0	0	0	0	0	0	0	0	0	0	0	0	0	0	0	
6112012021	Suku Lanting	0	0	1	0	2	0	0	0	0	0	0	0	0	0	0	0	0	0	0	0	0	
6112012022	Permata Jaya	6	0	0	0	3	0	0	0	0	0	0	0	0	0	0	0	0	1	0	0	0	
TOTAL		143	19	32	31	492	7	142	106	2	14	2	31	232	14	7	1	1	2	12	57	20	10

Sumber: Data Konsolidasi Bersih (DKB) Ditjen Dukcapil Kemendagri RI Semester 1 Tahun 2023





KODE DESA	NAMA DESA	KODE DAN JENIS PEKERJAAN (LANJUTAN)																					
		USTADZ MUBALIGH	JURU MASAK	PROMOTOR ACARA	ANGGOTA DPR RI	ANGGOTA DPD	ANGGOTA BPK	PRESIDEN	WAKIL PRESIDEN	ANGGOTA MAHKAMAH KONSTITUSI	ANGGOTA KABINET KEMENTERIAN	DUTA BESAR	GUBERNUR	WAKIL GUBERNUR	BUPATI	WAKIL BUPATI	WALIKOTA	WAKIL WALIKOTA	ANGGOTA DPRD PROVINSI	ANGGOTA DPRD KABUPATEN/KOTA	DOSEN	GURU	PILOT
		45	46	47	48	49	50	51	52	53	54	55	56	57	58	59	60	61	62	63	64	65	66
6112012001	Sungai Raya	0	3	0	1	0	0	0	0	0	0	0	0	0	0	0	0	0	0	0	17	61	0
6112012002	Sungai Ambangah	1	0	0	0	0	0	0	0	0	0	0	0	0	0	0	0	0	0	0	1	18	0
6112012003	Arang Limbung	1	1	0	0	0	0	0	0	0	0	0	0	0	0	0	0	0	0	1	28	170	0
6112012004	Kuala Dua	3	0	0	0	0	0	0	0	0	0	0	0	0	0	0	0	0	0	0	7	134	0
6112012005	Tebang Kacang	3	0	0	0	0	0	0	0	0	0	0	0	0	0	0	0	0	0	0	0	12	0
6112012006	Sungai Asam	1	0	0	0	0	0	0	0	0	0	0	0	0	0	0	0	0	0	0	0	39	0
6112012007	Pulau Limbung	0	0	0	0	0	0	0	0	0	0	0	0	0	0	0	0	0	0	0	0	1	0
6112012008	Kapur	1	0	0	0	0	0	0	0	0	0	0	0	0	0	0	0	0	0	0	7	79	0
6112012009	Gunung Tamang	0	0	0	0	0	0	0	0	0	0	0	0	0	0	0	0	0	0	0	0	4	0
6112012010	Sungai Bulan	0	0	0	0	0	0	0	0	0	0	0	0	0	0	0	0	0	0	0	0	11	0
6112012011	Limbung	4	1	0	0	0	0	0	0	0	0	0	0	0	0	0	0	0	0	1	10	84	0
6112012012	Teluk Kapuas	1	2	0	0	0	0	0	0	0	0	0	0	0	0	0	0	0	0	0	6	83	0
6112012013	Madu Sari	0	0	0	0	0	0	0	0	0	0	0	0	0	0	0	0	0	0	0	3	51	0
6112012014	Mekar Sari	1	0	0	0	0	0	0	0	0	0	0	0	0	0	0	0	0	0	1	0	41	0
6112012015	Mekar Baru	1	0	0	0	0	0	0	0	0	0	0	0	0	0	0	0	0	0	1	6	59	0
6112012016	Sungai Raya Dalam	4	6	0	0	0	0	0	0	0	0	0	0	0	1	0	0	0	2	2	86	213	0
6112012017	Parit Baru	3	3	0	0	0	0	0	0	0	0	0	0	0	0	0	0	0	0	2	29	133	0
6112012018	Pulau Jambu	0	0	0	0	0	0	0	0	0	0	0	0	0	0	0	0	0	0	0	0	0	0
6112012019	Kalibandung	1	0	0	0	0	0	0	0	0	0	0	0	0	0	0	0	0	0	0	4	0	0
6112012020	Muara Baru	0	0	0	0	0	0	0	0	0	0	0	0	0	0	0	0	0	0	0	1	0	0
6112012021	Suku Lanting	0	0	0	0	0	0	0	0	0	0	0	0	0	0	0	0	0	0	0	20	0	0
6112012022	Permata Jaya	0	0	0	0	0	0	0	0	0	0	0	0	0	0	0	0	0	0	0	7	0	0
TOTAL		25	16	0	1	0	0	0	0	0	0	0	0	0	0	1	0	0	2	8	200	1,225	0

Sumber: Data Konsolidasi Bersih (DKB) Ditjen Dukcapil Kemendagri RI Semester 1 Tahun 2023





KODE KEC	NAMA DESA	KODE DAN JENIS PEKERJAAN (LANJUTAN)																					
		PENGACARA	NOTARIS	ARSITEK	AKUNTAN	KONSULTAN	DOKTER	BIDAN	PERAWAT	APOTEKER	PSIKIATER PSIKOLOG	PENYIAR TELEVISI	PENYIAR RADIO	PELAUT	PENELITI	SOPIR	PIALANG	PARANORMAL	PEDAGANG	PERANGKAT DESA	KEPALA DESA	BIARAWATI	WIRASWASTA
		67	68	69	70	71	72	73	74	75	76	77	78	79	80	81	82	83	84	85	86	87	88
6112012001	SUNGAI RAYA	1	2	1	0	3	12	15	31	2	0	0	1	11	0	41	1	0	74	1	1	0	878
6112012002	SUNGAI AMBANGAH	0	0	0	0	0	0	1	1	0	0	0	1	0	0	0	0	7	2	1	0	212	
6112012003	ARANG LIMBUNG	4	0	0	2	9	10	33	45	7	0	0	10	0	65	1	0	96	2	2	0	913	
6112012004	KUALA DUA	1	0	0	0	1	2	22	14	2	0	0	5	1	28	0	2	123	3	0	0	1,043	
6112012005	TEBANG KACANG	0	0	0	0	0	0	1	0	0	0	0	0	0	4	0	0	2	4	1	0	95	
6112012006	SUNGAI ASAM	0	0	0	0	0	0	2	0	0	0	0	0	0	0	0	0	3	1	1	0	283	
6112012007	PULAU LIMBUNG	0	0	0	0	0	0	0	0	0	0	0	0	0	2	0	0	4	5	0	0	63	
6112012008	KAPUR	0	1	0	1	0	5	10	26	3	0	0	5	0	23	0	0	42	5	2	0	614	
6112012009	GUNUNG TAMANG	0	0	0	0	0	0	1	1	0	0	0	0	0	4	0	0	6	4	0	0	28	
6112012010	SUNGAI BULAN	0	0	0	0	0	0	1	0	0	0	0	0	0	0	0	0	5	0	0	0	53	
6112012011	LIMBUNG	0	0	0	1	1	6	16	17	1	0	0	4	0	54	0	0	39	1	0	0	381	
6112012012	TELUK KAPUAS	2	0	5	0	2	7	15	25	1	0	0	1	12	0	30	0	52	1	0	0	510	
6112012013	MADU SARI	0	0	0	0	0	0	0	2	0	0	0	1	0	7	0	0	2	1	0	0	152	
6112012014	MEKAR SARI	1	0	0	0	0	0	2	1	0	0	0	0	0	2	0	0	6	2	0	0	588	
6112012015	MEKAR BARU	0	0	0	0	0	0	10	20	0	0	0	3	0	12	0	0	20	3	0	0	572	
6112012016	SUNGAI RAYA DALAM	5	3	5	0	12	25	28	45	4	0	1	1	1	29	0	0	118	4	1	0	1,611	
6112012017	PARIT BARU	1	0	3	0	9	8	17	16	3	0	0	1	9	2	35	0	125	2	0	17	1,698	
6112012018	PULAU JAMBU	0	0	0	0	0	0	1	0	0	0	0	0	0	1	0	0	4	0	1	0	21	
6112012019	KALIBANDUNG	0	0	0	0	0	0	0	0	0	0	0	0	0	0	0	0	1	1	0	0	49	
6112012020	MUARA BARU	0	0	0	0	0	0	0	0	0	0	0	0	0	0	0	0	7	2	0	0	15	
6112012021	SUKU LANTING	0	0	0	0	0	0	0	0	0	0	0	0	0	0	0	0	3	0	0	0	98	
6112012022	PERMATA JAYA	0	0	0	0	0	0	0	0	0	0	0	0	1	0	0	0	10	0	0	0	134	
TOTAL		15	6	14	4	37	75	175	244	23	0	1	4	62	5	337	2	2	749	44	10	17	10,011

Sumber: Data Konsolidasi Bersih (DKB) Ditjen Dukcapil Kemendagri RI Semester 1 Tahun 2023



KODE KEC	NAMA DESA	KODE DAN JENIS PEKERJAAN (LANJUTAN)											JUMLAH
		ANGGOTA LEMB. TINGGI LAINNYA	ARTIS	ATLIT	CHEFF	MANAJER	TENAGA TATA USAHA	OPERATOR	PEKERJA PENGOLAHAN KERAJINAN	TEKNISI	ASISTEN AHLI	PEKERJAAN LAINNYA	
		89	90	91	92	93	94	95	96	97	98	99	
6112012001	Sungai Raya	0	0	0	0	0	0	0	0	0	0	0	15,320
6112012002	Sungai Ambangah	4	0	0	0	0	0	0	0	0	0	0	6,140
6112012003	Arang Limbung	4	0	0	0	0	0	0	0	0	0	1	27,391
6112012004	Kuala Dua	0	0	0	0	0	0	0	0	0	0	0	30,857
6112012005	Tebang Kacang	0	0	0	0	0	0	0	0	0	0	0	4,701
6112012006	Sungai Asam	0	0	0	0	0	0	0	0	0	0	0	6,209
6112012007	Pulau Limbung	0	0	0	0	0	0	0	0	0	0	0	2,240
6112012008	Kapur	2	0	0	0	0	0	0	0	0	0	0	16,380
6112012009	Gunung Tamang	0	0	0	0	0	0	0	0	0	0	0	1,867
6112012010	Sungai Bulan	0	0	0	0	0	0	0	0	0	0	0	3,354
6112012011	Limbung	0	0	0	0	0	0	0	0	0	0	0	17,211
6112012012	Teluk Kapuas	0	0	0	0	0	0	0	0	0	0	2	13,523
6112012013	Madu Sari	0	0	0	0	0	0	0	0	0	0	0	4,752
6112012014	Mekar Sari	0	0	0	0	0	0	0	0	0	0	0	11,674
6112012015	Mekar Baru	0	0	0	0	0	0	0	0	0	0	0	12,056
6112012016	Sungai Raya Dalam	4	0	0	0	0	0	0	0	0	0	0	23,014
6112012017	Parit Baru	4	0	0	0	0	0	0	0	0	0	0	31,149
6112012018	Pulau Jambu	0	0	0	0	0	0	0	0	0	0	0	864
6112012019	Kalibandung	0	0	0	0	0	0	0	0	0	0	0	1,966
6112012020	Muara Baru	0	0	0	0	0	0	0	0	0	0	0	1,125
6112012021	Suku Lanting	0	0	0	0	0	0	0	0	0	0	0	2,320
6112012022	Permata Jaya	0	0	0	0	0	0	0	0	0	0	0	3,975
TOTAL		18	0	0	0	0	0	0	0	0	0	3	238,088

Sumber: Data Konsolidasi Bersih (DKB) Ditjen Dukcapil Kemendagri RI Semester 1 Tahun 2023



**DATA AGREGAT KEPENDUDUKAN
KECAMATAN KUALA MANDOR B
MENURUT JENIS PEKERJAAN
SEMESTER I TAHUN 2023**

KODE DESA	NAMA DESA	KODE DAN JENIS PEKERJAAN																					
		BELUM TIDAK BEKERJA	MENGURUS RUMAH TANGGA	PELAJAR MAHASISWA	PENSIUNAN	PEGAWAI NEGERI SIPIL	TENTARA NASIONAL INDONESIA	KEPOLISIAN RI	PERDAGANGAN	PETANI PEKEBUN	PETERNAK	NELAYAN PERIKANAN	INDUSTRI	KONSTRUKSI	TRANSPORTASI	KARYAWAN SWASTA	KARYAWAN BUMN	KARYAWAN BUMD	KARYAWAN HONORER	BURUH HARIAN LEPAS	BURUH TANI PERKEBUNAN	BURUH NELAYAN PERIKANAN	BURUH PETERNAKAN
		1	2	3	4	5	6	7	8	9	10	11	12	13	14	15	16	17	18	19	20	21	22
6112022001	Kuala Mandor B	1,941	1,584	942	1	6	2	1	1	512	0	0	0	0	1	994	0	0	9	64	31	0	0
6112022002	Kubu Padi	826	553	436	0	2	0	0	5	401	0	0	0	1	0	135	0	0	11	48	11	0	0
6112022003	Kuala Mandor A	2,095	1,603	930	1	11	1	0	10	581	0	0	0	2	1	311	1	1	7	137	184	2	0
6112022004	Retok	1,005	673	614	0	11	0	0	9	884	0	0	0	1	2	73	0	0	4	42	34	0	0
6112022005	Sungai Enau	2,045	1,500	884	1	9	0	0	10	529	1	0	0	1	3	744	0	0	7	92	169	0	1
6112022006	Padi Jaya	833	536	414	0	1	0	0	6	355	0	0	0	0	2	206	0	0	0	8	10	0	0
TOTAL		8,745	6,449	4,220	3	40	3	1	41	3,262	1	0	0	5	9	2,463	1	1	38	391	439	2	1

Sumber: Data Konsolidasi Bersih (DKB) Ditjen Dukcapil Kemendagri RI Semester 1 Tahun 2023





KODE DESA	NAMA DESA	KODE DAN JENIS PEKERJAAN (LANJUTAN)																					
		PEMBANTU RUMAH TANGGA	TUKANG CUKUR	TUKANG LISTRIK	TUKANG BATU	TUKANG KAYU	TUKANG SOL SEPATU	TUKANG LAS/PANDAI BESI	TUKANG JAHIT	TUKANG GIGI	PENATA RIAS	PENATA BUSANA	PENATA RAMBUT	MEKANIK	SENIMAN	TABIB	PARAJI	PERANCANG BUSANA	PENTERJEMAH	IMAM MESJID	PENDETA	PASTOR	WARTAWAN
		23	24	25	26	27	28	29	30	31	32	33	34	35	36	37	38	39	40	41	42	43	44
6112022001	Kuala Mandor B	0	0	0	0	1	0	0	0	0	0	0	0	0	0	0	0	0	0	0	0	0	0
6112022002	Kubu Padi	0	0	0	0	1	0	0	1	0	0	0	0	0	0	0	0	1	0	0	0	0	0
6112022003	Kuala Mandor A	1	2	0	1	1	0	0	0	1	0	0	0	0	0	0	0	0	0	0	0	0	0
6112022004	Retok	8	0	0	0	3	0	0	0	0	0	0	1	0	0	0	0	0	0	0	1	1	0
6112022005	Sungai Enau	6	0	0	0	7	0	1	0	1	1	0	1	2	1	0	0	0	0	1	1	0	0
6112022006	Padi Jaya	3	0	0	0	0	0	0	0	0	0	0	0	0	0	0	0	0	0	0	0	0	0
TOTAL		18	2	0	1	13	0	1	1	2	1	0	1	3	1	0	0	1	0	1	2	1	0

Sumber: Data Konsolidasi Bersih (DKB) Ditjen Dukcapil Kemendagri RI Semester 1 Tahun 2023





KODE DESA	NAMA DESA	KODE DAN JENIS PEKERJAAN (LANJUTAN)																					
		USTADZ / MUBALIGH	JURU MASAK	PROMOTOR ACARA	ANGGOTA DPR RI	ANGGOTA DPD	ANGGOTA BPK	PRESIDEN	WAKIL PRESIDEN	ANGGOTA MAHKAMAH KONSTITUSI	ANGGOTA KABINET KEMENTERIAN	DUTA BESAR	GUBERNUR	WAKIL GUBERNUR	BUPATI	WAKIL BUPATI	WALIKOTA	WAKIL WALIKOTA	ANGGOTA DPRD PROVINSI	ANGGOTA DPRD KABUPATEN/KOTA	DOSEN	GURU	PILOT
		45	46	47	48	49	50	51	52	53	54	55	56	57	58	59	60	61	62	63	64	65	66
6112022001	Kuala Mandor B	2	0	0	0	0	0	0	0	0	0	0	0	0	0	0	0	0	0	0	3	11	0
6112022002	Kubu Padi	2	0	0	0	0	0	0	0	0	0	0	0	0	0	0	0	0	0	0	0	12	0
6112022003	Kuala Mandor A	3	0	0	0	0	0	0	0	0	0	0	0	0	0	0	0	0	0	0	0	45	0
6112022004	Retok	0	0	0	0	0	0	0	0	0	0	0	0	0	0	0	0	0	0	0	0	8	0
6112022005	Sungai Enau	2	0	0	0	0	0	0	0	0	0	0	0	0	0	0	0	0	0	0	0	28	0
6112022006	Padi Jaya	0	0	0	0	0	0	0	0	0	0	0	0	0	0	0	0	0	0	0	0	24	0
TOTAL		9	0	0	0	0	0	0	0	0	0	0	0	0	0	0	0	0	0	0	3	128	0

Sumber: Data Konsolidasi Bersih (DKB) Ditjen Dukcapil Kemendagri RI Semester 1 Tahun 2023





KODE DESA	NAMA DESA	KODE DAN JENIS PEKERJAAN (LANJUTAN)																					
		PENGACARA	NOTARIS	ARSITEK	AKUNTAN	KONSULTAN	DOKTER	BIDAN	PERAWAT	APOTEKER	PSIKIATER PSIKOLOG	PENYIAR TELEVISI	PENYIAR RADIO	PELAUT	PENELITI	SOPIR	PIALANG	PARAMORMAL	PEDAGANG	PERANGKAT DESA	KEPALA DESA	BIARAWATI	WIRASWASTA
		67	68	69	70	71	72	73	74	75	76	77	78	79	80	81	82	83	84	85	86	87	88
6112022001	Kuala Mandor B	0	0	0	0	0	0	0	0	0	0	0	0	0	0	1	0	0	1	1	0	0	89
6112022002	Kubu Padi	0	0	0	0	0	0	1	0	0	0	0	0	0	0	1	0	0	4	0	0	0	48
6112022003	Kuala Mandor A	0	0	0	0	0	0	0	0	0	0	0	0	0	0	0	0	0	9	3	0	0	590
6112022004	Retok	0	0	0	0	0	0	1	0	0	0	0	0	0	1	0	0	1	1	1	0	39	
6112022005	Sungai Enau	0	0	0	0	0	0	2	2	0	0	0	0	0	4	0	0	2	3	0	0	75	
6112022006	Padi Jaya	0	0	0	0	0	0	0	0	0	0	0	0	0	0	0	0	2	0	0	0	19	
TOTAL		0	0	0	0	0	0	4	2	0	0	0	0	0	7	0	0	19	8	1	0	860	

Sumber: Data Konsolidasi Bersih (DKB) Ditjen Dukcapil Kemendagri RI Semester 1 Tahun 2023





KODE KEC	NAMA DESA	KODE DAN JENIS PEKERJAAN (LANJUTAN)										JUMLAH	
		ANGGOTA LEMB. TINGGI LAINNYA	ARTIS	ATLIT	CHEFF	MANAJER	TENAGA TATA USAHA	OPERATOR	PEKERJA PENGOLAHAN KERAJINAN	TEKNISI	ASISTEN AHLI		PEKERJAAN LAINNYA
		89	90	91	92	93	94	95	96	97	98		99
6112022001	KUALA MANDOR B	0	0	0	0	0	0	0	0	0	0	0	6,198
6112022002	KUBU PADI	0	0	0	0	0	0	0	0	0	0	0	2,500
6112022003	KUALA MANDOR A	1	0	0	0	0	0	0	0	0	0	0	6,535
6112022004	RETOK	3	0	0	0	0	0	0	0	0	0	0	3,421
6112022005	SUNGAI ENAU	0	0	0	0	0	0	0	0	0	0	0	6,136
6112022006	PADI JAYA	0	0	0	0	0	0	0	0	0	0	0	2,419
TOTAL		4	0	0	0	0	0	0	0	0	0	0	27,209

Sumber: Data Konsolidasi Bersih (DKB) Ditjen Dukcapil Kemendagri RI Semester 1 Tahun 2023



**DATA AGREGAT KEPENDUDUKAN
KECAMATAN SUNGAI AMBAWANG
MENURUT JENIS PEKERJAAN
SEMESTER I TAHUN 2023**

KODE DESA	NAMA DESA	KODE DAN JENIS PEKERJAAN																					
		BELUM TIDAK BEKERJA	MENGURUS RUMAH TANGGA	PELAJAR MAHASISWA	PENSIUNAN	PEGAWAI NEGERI SIPIL	TENTARA NASIONAL INDONESIA	KEPOLISIAN RI	PERDAGANGAN	PETANI PEKEBUN	PETERNAK	NELAYAN PERIKANAN	INDUSTRI	KONSTRUKSI	TRANSPORTASI	KARYAWAN SWASTA	KARYAWAN BUMI	KARYAWAN BUMD	KARYAWAN HONORER	BURUH HARIAN LEPAS	BURUH TANI/PERKEBUNAN	BURUH NELAYAN PERIKANAN	BURUH PETERNAKAN
		1	2	3	4	5	6	7	8	9	10	11	12	13	14	15	16	17	18	19	20	21	22
6112032001	Simpang Kanan	2,113	1,139	526	2	7	0	0	9	699	2	0	1	0	5	299	1	0	12	51	253	0	0
6112032002	Mega Timur	3,237	2,286	1,165	5	33	3	4	11	206	2	79	1	1	3	1,488	0	2	13	236	39	4	2
6112032003	Bengkarek	1,013	744	379	3	10	0	0	2	496	1	0	0	0	0	251	0	0	6	172	40	0	0
6112032004	Lingga	1,893	1,309	770	7	50	1	2	6	881	1	0	1	1	2	349	0	0	14	146	45	2	1
6112032005	Sungai Ambawang Kuala	5,074	3,265	1,899	44	193	39	35	27	257	2	4	2	8	4	1,264	8	4	73	916	72	2	17
6112032006	Jawa Tengah	1,903	1,253	676	11	124	18	10	5	202	1	0	2	2	1	615	2	1	18	148	14	0	0
6112032007	Durian	2,657	1,715	809	4	43	16	10	7	712	2	3	0	3	3	717	4	1	18	253	59	1	0
6112032008	Pancaroba	1,438	878	596	3	34	1	0	6	775	1	0	0	1	1	503	1	0	19	30	29	1	0
6112032009	Puguk	1,444	1,075	616	4	6	0	0	10	187	0	0	0	0	0	156	0	0	1	30	13	0	0
6112032010	Korek	1,819	1,317	693	7	54	2	3	11	624	2	2	1	4	0	410	2	0	16	111	17	0	0
6112032011	Pasak	1,501	1,130	549	0	6	1	0	7	531	0	0	0	1	4	81	1	0	4	74	7	0	0
6112032012	Pasak Piang	1,244	753	306	0	4	0	1	0	715	0	0	0	0	0	128	0	0	0	21	8	0	0
6112032013	Teluk Bakung	1,890	894	707	2	10	0	0	1	1,323	0	2	1	0	0	364	1	0	7	26	8	0	1
6112032014	Ampera Raya	1,297	761	587	6	47	14	24	2	30	0	1	0	0	5	452	6	2	18	164	6	0	0
6112032015	Sungai Malaya	1,464	846	376	1	15	0	1	7	288	2	1	0	1	1	372	0	0	3	58	65	1	0
TOTAL		29,987	19,365	10,654	99	636	95	90	111	7,926	16	92	9	22	29	7,449	26	10	222	2,436	675	11	21

Sumber: Data Konsolidasi Bersih (DKB) Ditjen Dukcapil Kemendagri RI Semester 1 Tahun 2023





KODE DESA	NAMA DESA	KODE DAN JENIS PEKERJAAN (LANJUTAN)																					
		PEMBANTU RUMAH TANGGA	TUKANG CUKUR	TUKANG LISTRIK	TUKANG BATU	TUKANG KAYU	TUKANG SOL SEPATU	TUKANG LAS PANDAI BESI	TUKANG JAHIT	TUKANG GIGI	PENATA RIAS	PENATA BUSANA	PENATA RAMBUT	MEKANIK	SENIMAN	TABIB	PARAJI	PERANCANG BUSANA	PENTERJEMAH	IMAM MESJID	PENDETA	PASTOR	WARTAWAN
		23	24	25	26	27	28	29	30	31	32	33	34	35	36	37	38	39	40	41	42	43	44
6112032001	Simpang Kanan	10	0	0	1	6	0	1	1	0	0	0	1	0	0	0	0	1	0	2	0	0	0
6112032002	Mega Timur	4	0	0	0	9	0	0	2	0	0	0	0	0	0	0	0	0	0	0	1	0	0
6112032003	Bengkarek	8	0	3	0	5	0	1	0	0	0	0	0	1	0	0	0	0	0	0	0	0	0
6112032004	Lingga	8	0	0	0	20	0	0	0	0	0	1	0	2	0	0	0	0	0	0	5	0	0
6112032005	Sungai Ambawang Kuala	9	0	2	2	32	0	4	4	0	1	0	2	10	2	0	1	0	0	0	3	0	1
6112032006	Jawa Tengah	1	0	1	0	7	0	1	1	0	0	0	0	3	2	0	0	0	0	0	0	0	0
6112032007	Durian	5	0	0	0	19	0	3	0	0	0	0	0	7	0	0	0	0	0	1	0	0	0
6112032008	Pancaroba	6	0	0	0	2	0	1	0	0	0	0	0	1	0	0	0	0	0	0	1	0	0
6112032009	Puguk	0	0	0	0	2	0	0	0	0	0	0	0	0	0	0	0	0	0	0	0	0	0
6112032010	Korek	1	0	0	0	4	0	1	1	0	0	0	0	0	0	0	0	0	0	0	3	0	0
6112032011	Pasak	3	0	0	0	2	0	0	3	0	0	0	1	1	0	0	0	0	0	0	0	0	0
6112032012	Pasak Piang	0	0	0	0	2	0	0	0	0	0	0	0	2	0	0	0	0	0	0	0	0	0
6112032013	Teluk Bakung	3	0	0	0	1	0	0	0	0	0	0	0	0	0	0	0	0	0	0	2	1	0
6112032014	Ampera Raya	2	0	1	1	6	1	5	1	0	0	0	0	7	0	0	0	0	0	0	3	0	0
6112032015	Sungai Malaya	13	0	0	1	4	0	1	1	0	0	0	0	0	0	0	0	0	0	0	0	0	1
TOTAL		73	0	7	5	121	1	18	14	0	1	1	4	34	4	0	1	1	0	3	18	1	2

Sumber: Data Konsolidasi Bersih (DKB) Ditjen Dukcapil Kemendagri RI Semester 1 Tahun 2023





KODE DESA	NAMA DESA	KODE DAN JENIS PEKERJAAN (LANJUTAN)																					
		USTADZ MUBALIGH	JURU MASAK	PROMOTOR ACARA	ANGGOTA DPR RI	ANGGOTA DPD	ANGGOTA BPK	PRESIDEN	WAKIL PRESIDEN	ANGGOTA MAHKAMAH KONSTITUSI	ANGGOTA KABINET KEMENTERIAN	DUTA BESAR	GUBERNUR	WAKIL GUBERNUR	BUPATI	WAKIL BUPATI	WALIKOTA	WAKIL WALIKOTA	ANGGOTA DPRD PROVINSI	ANGGOTA DPRD KABUPATEN KOTA	DOSEN	GURU	PILOT
		45	46	47	48	49	50	51	52	53	54	55	56	57	58	59	60	61	62	63	64	65	66
6112032001	Simpang Kanan	5	1	0	0	0	0	0	0	0	0	0	0	0	0	0	0	0	0	0	1	47	0
6112032002	Mega Timur	2	2	0	0	0	0	0	0	0	0	0	0	0	0	0	0	0	0	0	0	18	0
6112032003	Bengkarek	1	0	0	0	0	0	0	0	0	0	0	0	0	0	0	0	0	0	0	1	21	0
6112032004	Lingga	0	0	0	0	0	0	0	0	0	0	0	0	0	0	0	0	0	1	0	0	32	0
6112032005	Sungai Ambawang Kuala	1	0	0	0	0	0	0	0	0	0	0	0	0	0	0	0	0	1	2	13	86	0
6112032006	Jawa Tengah	1	0	0	0	0	0	0	0	0	0	0	0	0	0	0	0	0	0	0	2	41	0
6112032007	Durian	4	0	0	0	0	0	0	0	0	0	0	0	0	0	0	0	0	0	0	2	52	0
6112032008	Pancaroba	0	0	0	0	0	0	0	0	0	0	0	0	0	0	0	0	0	0	0	0	14	0
6112032009	Puguk	1	0	0	0	0	0	0	0	0	0	0	0	0	0	0	0	0	0	0	0	29	0
6112032010	Korek	0	0	0	0	0	0	0	0	0	0	0	0	0	0	0	0	0	0	1	1	36	0
6112032011	Pasak	4	0	0	0	0	0	0	0	0	0	0	0	0	0	0	0	0	0	1	1	77	0
6112032012	Pasak Piang	2	0	0	0	0	0	0	0	0	0	0	0	0	0	0	0	0	0	0	0	41	0
6112032013	Teluk Bakung	0	0	0	0	0	0	0	0	0	0	0	0	0	0	0	0	0	0	0	0	22	0
6112032014	Ampera Raya	0	1	0	0	0	0	0	0	0	0	0	0	0	0	0	0	0	0	0	1	14	0
6112032015	Sungai Malaya	2	0	0	0	0	0	0	0	0	0	0	0	0	0	0	0	0	0	0	4	37	0
TOTAL		23	4	0	0	0	0	0	0	0	0	0	0	0	0	0	0	0	2	4	26	567	0

Sumber: Data Konsolidasi Bersih (DKB) Ditjen Dukcapil Kemendagri RI Semester 1 Tahun 2023



KODE DESA	NAMA DESA	KODE DAN JENIS PEKERJAAN (LANJUTAN)																					
		PENGACARA	NOTARIS	ARSITEK	AKUNTAN	KONSULTAN	DOKTER	BIDAN	PERAWAT	APOTEKER	PSIKIATER PSIKOLOG	PENYIAR TELEVISI	PENYIAR RADIO	PELAUT	PENELITI	SOPIR	PIALANG	PARANORMAL	PEDAGANG	PERANGKAT DESA	KEPALA DESA	BIARAWATI	WIRASWASTA
		67	68	69	70	71	72	73	74	75	76	77	78	79	80	81	82	83	84	85	86	87	88
6112032001	Simpang Kanan	0	0	0	0	0	0	0	0	0	0	0	0	1	0	1	0	0	10	1	1	0	360
6112032002	Mega Timur	0	0	0	0	0	0	2	2	0	0	0	0	3	0	8	0	0	5	1	0	0	410
6112032003	Bengkarek	0	0	0	0	0	0	1	2	0	0	0	0	2	0	5	0	0	2	4	1	0	68
6112032004	Lingga	0	0	0	0	0	0	4	10	0	0	0	0	1	1	11	0	0	11	2	1	0	143
6112032005	Sungai Ambawang Kuala	2	0	0	0	3	2	5	19	0	0	0	0	3	0	48	0	0	35	4	0	0	1,048
6112032006	Jawa Tengah	0	0	0	0	0	1	2	8	0	0	0	0	1	0	9	0	0	5	1	0	0	402
6112032007	Durian	0	0	0	0	0	0	2	10	0	0	1	0	0	0	11	0	0	6	5	2	0	359
6112032008	Pancaroba	1	0	0	0	0	0	0	3	0	0	0	0	0	0	5	0	0	1	1	1	0	75
6112032009	Puguk	0	0	0	0	0	0	0	1	0	0	0	0	0	1	0	0	1	3	0	0	0	684
6112032010	Korek	0	0	0	0	0	0	1	1	0	0	0	0	1	0	5	0	0	5	1	1	2	329
6112032011	Pasak	0	0	0	0	0	0	0	0	0	0	0	0	3	0	1	0	0	4	1	0	0	389
6112032012	Pasak Piang	0	0	0	0	0	0	0	0	0	0	0	0	0	0	0	0	0	2	2	0	0	69
6112032013	Teluk Bakung	0	0	0	0	0	0	2	1	0	0	0	0	0	0	10	0	0	3	7	1	0	180
6112032014	Ampera Raya	0	0	2	0	0	0	4	2	0	0	0	0	0	0	20	0	0	11	0	0	0	256
6112032015	Sungai Malaya	0	0	0	0	0	0	0	0	0	0	0	0	3	0	6	0	0	3	0	0	0	151
TOTAL		3	0	2	0	3	3	23	59	0	0	1	0	18	2	140	0	1	106	30	8	2	4,923

Sumber: Data Konsolidasi Bersih (DKB) Ditjen Dukcapil Kemendagri RI Semester 1 Tahun 2023



KODE KEC	NAMA DESA	KODE DAN JENIS PEKERJAAN (LANJUTAN)											JUMLAH
		ANGGOTA LEMB. TINGGI LAINNYA	ARTIS	ATLIT	CHEFF	MANAJER	TENAGA TATA USAHA	OPERATOR	PEKERJA PENGOLAHAN KERAJINAN	TEKNISI	ASISTEN AHLI	PEKERJAAN LAINNYA	
		89	90	91	92	93	94	95	96	97	98	99	
6112032001	Simpang Kanan	1	0	0	0	0	0	0	0	0	0	0	5,570
6112032002	Mega Timur	1	0	0	0	0	0	0	0	0	0	0	9,290
6112032003	Bengkarek	0	0	0	0	0	0	0	0	0	0	0	3,244
6112032004	Lingga	0	0	0	0	0	0	0	0	0	0	0	5,734
6112032005	Sungai Ambawang Kuala	1	0	0	0	0	0	0	0	0	0	0	14,554
6112032006	Jawa Tengah	0	0	0	0	0	0	0	0	0	0	0	5,496
6112032007	Durian	0	0	0	0	0	0	0	0	0	0	0	7,526
6112032008	Pancaroba	0	0	0	0	0	0	0	0	0	0	0	4,429
6112032009	Puguk	0	0	0	0	0	0	0	0	0	0	0	4,264
6112032010	Korek	1	0	0	0	0	0	0	0	0	0	0	5,489
6112032011	Pasak	0	0	0	0	0	0	0	0	0	0	0	4,389
6112032012	Pasak Piang	0	0	0	0	0	0	0	0	0	0	0	3,300
6112032013	Teluk Bakung	2	0	0	0	0	0	0	0	0	0	0	5,470
6112032014	Ampera Raya	2	0	0	0	0	0	0	0	0	0	1	3,762
6112032015	Sungai Malaya	0	0	0	0	0	0	0	0	0	0	0	3,732
TOTAL		8	0	0	0	0	0	0	0	0	0	1	86,249

Sumber: Data Konsolidasi Bersih (DKB) Ditjen Dukcapil Kemendagri RI Semester 1 Tahun 2023



**DATA AGREGAT KEPENDUDUKAN
KECAMATAN SUNGAI TERENTANG
MENURUT JENIS PEKERJAAN
SEMESTER I TAHUN 2023**

KODE DESA	NAMA DESA	KODE DAN JENIS PEKERJAAN																					
		BELUM TIDAK BEKERJA	MENGURUS RUMAH TANGGA	PELAJAR MAHASISWA	PENSIUNAN	PEGAWAI NEGERI SIPIL	TENTARA NASIONAL INDONESIA	KEPOLISIAN RI	PERDAGANGAN	PETANI PEKEBUN	PETERNAK	NELAYAN PERIKANAN	INDUSTRI	KONSTRUKSI	TRANSPORTASI	KARYAWAN SWASTA	KARYAWAN BUMN	KARYAWAN BUMD	KARYAWAN HONORER	BURUH HARIAN LEPAS	BURUH TANI PERKEBUNAN	BURUH NELAYAN PERIKANAN	BURUH PETERNAKAN
		1	2	3	4	5	6	7	8	9	10	11	12	13	14	15	16	17	18	19	20	21	22
6112042002	Teluk Empening	454	344	118	1	1	0	2	0	212	0	0	0	0	0	46	0	1	3	86	5	0	0
6112042003	Terentang Hilir	163	117	75	1	9	0	0	1	64	0	0	0	0	2	39	1	0	8	16	3	1	0
6112042004	Terentang Hulu	547	341	136	0	3	0	0	0	215	0	1	0	1	0	139	0	0	3	33	55	0	0
6112042005	Permata	571	385	176	0	9	0	0	0	135	0	38	0	0	0	73	0	0	0	165	19	1	1
6112042006	Betuah	307	208	67	0	2	0	0	1	161	0	2	0	0	0	55	0	0	4	4	5	0	0
6112042007	Sungai Radak Satu	561	479	231	2	18	0	1	1	308	0	21	0	0	0	188	0	0	5	19	3	0	0
6112042008	Sungai Radak Dua	519	525	236	12	14	0	0	0	345	1	20	0	0	0	135	6	0	3	48	10	0	1
6112042009	Sungai Dungun	283	210	134	0	8	0	0	5	125	0	0	0	0	2	60	0	0	6	15	23	0	0
6112042010	Teluk Bayur	520	447	190	0	5	0	0	2	265	0	21	0	0	0	121	0	0	9	28	4	0	0
6112042011	Radak Baru	514	371	210	2	10	0	0	0	313	0	0	0	0	0	50	4	0	2	23	6	0	0
TOTAL		4,439	3,427	1,573	18	79	0	3	10	2,143	1	103	0	1	4	906	11	1	43	437	133	2	2

Sumber: Data Konsolidasi Bersih (DKB) Ditjen Dukcapil Kemendagri RI Semester 1 Tahun 2023



KODE DESA	NAMA DESA	KODE DAN JENIS PEKERJAAN (LANJUTAN)																					
		PEMBANTU RUMAH TANGGA	TUKANG CUKUR	TUKANG LISTRIK	TUKANG BATU	TUKANG KAYU	TUKANG SOL SEPATU	TUKANG LAS PANDAI BESI	TUKANG JAHIT	TUKANG GIGI	PENATA RIAS	PENATA BUSANA	PENATA RAMBUT	MEKANIK	SENIMAN	TABIB	PARAJI	PERANCANG BUSANA	PENTERJEMAH	IMAM MESJID	PENDETA	PASTOR	WARTAWAN
		23	24	25	26	27	28	29	30	31	32	33	34	35	36	37	38	39	40	41	42	43	44
6112042002	Teluk Empening	0	0	0	0	2	0	0	0	0	0	0	0	0	0	0	0	0	0	0	0	0	0
6112042003	Terentang Hilir	0	0	0	0	1	0	0	0	0	0	0	0	2	0	0	0	0	0	0	0	0	0
6112042004	Terentang Hulu	0	0	0	0	1	0	0	0	0	0	0	0	2	0	0	0	0	0	0	1	0	0
6112042005	Permata	1	0	0	0	3	0	1	0	0	0	0	0	1	0	0	0	0	0	0	1	0	0
6112042006	Betuah	0	0	0	0	2	0	1	0	0	0	0	0	0	0	0	0	0	0	0	3	0	0
6112042007	Sungai Radak Satu	1	0	0	0	0	0	0	0	0	0	0	0	0	0	0	0	0	0	0	0	0	0
6112042008	Sungai Radak Dua	1	0	0	1	3	0	0	1	0	0	0	0	1	0	0	0	0	0	0	1	0	0
6112042009	Sungai Dungun	0	0	1	2	2	0	0	0	0	0	0	0	0	0	0	0	0	0	0	0	0	0
6112042010	Teluk Bayur	1	0	0	0	2	0	0	1	0	0	0	0	0	0	0	0	0	0	0	0	0	0
6112042011	Radak Baru	0	0	0	0	1	0	0	0	0	0	0	0	1	0	0	0	0	0	0	0	0	0
TOTAL		4	0	1	3	17	0	2	2	0	0	0	0	7	0	0	0	0	0	0	6	0	0

Sumber: Data Konsolidasi Bersih (DKB) Ditjen Dukcapil Kemendagri RI Semester 1 Tahun 2023





KODE DESA	NAMA DESA	KODE DAN JENIS PEKERJAAN (LANJUTAN)																					
		USTADZ MUBALIGH	JURU MASAK	PROMOTOR ACARA	ANGGOTA DPR RI	ANGGOTA DPD	ANGGOTA BPK	PRESIDEN	WAKIL PRESIDEN	ANGGOTA MAHKAMAH KONSTITUSI	ANGGOTA KABINET KEMENTERIAN	DUTA BESAR	GUBERNUR	WAKIL GUBERNUR	BUPATI	WAKIL BUPATI	WALIKOTA	WAKIL WALIKOTA	ANGGOTA DPRD PROVINSI	ANGGOTA DPRD KABUPATEN/KOTA	DOSEN	GURU	PILOT
		45	46	47	48	49	50	51	52	53	54	55	56	57	58	59	60	61	62	63	64	65	66
6112042002	Teluk Empening	0	0	0	0	0	0	0	0	0	0	0	0	0	0	0	0	0	0	0	0	3	0
6112042003	Terentang Hilir	0	0	0	0	0	0	0	0	0	0	0	0	0	0	0	0	0	0	0	0	4	0
6112042004	Terentang Hulu	0	0	0	0	0	0	0	0	0	0	0	0	0	0	0	0	0	0	0	0	3	0
6112042005	Permata	0	0	0	0	0	0	0	0	0	0	0	0	0	0	0	0	0	0	0	0	4	0
6112042006	Betuah	0	0	0	0	0	0	0	0	0	0	0	0	0	0	0	0	0	0	0	0	1	0
6112042007	Sungai Radak Satu	0	0	0	0	0	0	0	0	0	0	0	0	0	0	0	0	0	0	0	0	6	0
6112042008	Sungai Radak Dua	0	0	0	0	0	0	0	0	0	0	0	0	0	0	0	0	0	0	0	0	5	0
6112042009	Sungai Dungun	0	0	0	0	0	0	0	0	0	0	0	0	0	0	0	0	0	0	0	0	5	0
6112042010	Teluk Bayur	0	0	0	0	0	0	0	0	0	0	0	0	0	0	0	0	0	0	0	0	2	0
6112042011	Radak Baru	0	0	0	0	0	0	0	0	0	0	0	0	0	0	0	0	0	0	0	0	1	0
TOTAL		0	0	0	0	0	0	0	0	0	0	0	0	0	0	0	0	0	0	0	0	34	0

Sumber: Data Konsolidasi Bersih (DKB) Ditjen Dukcapil Kemendagri RI Semester 1 Tahun 2023





KODE DESA	NAMA DESA	KODE DAN JENIS PEKERJAAN (LANJUTAN)																					
		PENGACARA	NOTARIS	ARSITEK	AKUNTAN	KONSULTAN	DOKTER	BIDAN	PERAWAT	APOTEKER	PSIKIATER PSIKOLOG	PENYIAR TELEVISI	PENYIAR RADIO	PELAUT	PENELITI	SOPIR	PIALANG	PARANORMAL	PEDAGANG	PERANGKAT DESA	KEPALA DESA	BIARAWATI	WIRASWASTA
		67	68	69	70	71	72	73	74	75	76	77	78	79	80	81	82	83	84	85	86	87	88
6112042002	Teluk Empening	0	0	0	0	0	0	1	1	0	0	0	0	0	0	0	0	0	6	1	0	0	7
6112042003	Terentang Hilir	0	0	0	0	0	0	1	1	0	0	0	0	0	1	0	0	0	3	1	1	0	9
6112042004	Terentang Hulu	0	0	0	1	0	0	0	0	0	0	0	0	0	0	0	0	0	2	0	0	0	30
6112042005	Permata	0	0	0	0	0	0	1	1	0	0	0	0	0	1	0	0	0	3	0	0	0	54
6112042006	Betuah	0	0	0	0	0	0	0	1	0	0	0	0	0	1	0	0	0	1	0	0	0	11
6112042007	Sungai Radak Satu	0	0	0	0	0	0	1	0	0	0	0	0	0	1	0	0	0	3	0	0	0	33
6112042008	Sungai Radak Dua	0	0	0	0	0	0	0	1	0	0	0	0	0	1	0	0	0	20	1	0	0	36
6112042009	Sungai Dungun	0	0	0	0	0	0	0	0	0	0	0	0	0	1	0	0	0	6	1	0	0	19
6112042010	Teluk Bayur	0	0	0	0	0	0	0	0	0	0	0	0	0	1	0	0	0	8	1	0	0	23
6112042011	Radak Baru	0	0	0	0	0	0	0	0	0	0	0	0	0	1	0	0	0	2	0	0	0	44
TOTAL		0	0	0	1	0	0	4	5	0	0	0	0	0	8	0	0	54	5	1	0	266	

Sumber: Data Konsolidasi Bersih (DKB) Ditjen Dukcapil Kemendagri RI Semester 1 Tahun 2023





KODE KEC	NAMA DESA	KODE DAN JENIS PEKERJAAN (LANJUTAN)											JUMLAH
		ANGGOTA LEMB. TINGGI LAINNYA	ARTIS	ATLIT	CHEFF	MANAJER	TENAGA TATA USAHA	OPERATOR	PEKERJA PENGOLAHAN KERAJINAN	TEKNISI	ASISTEN AHLI	PEKERJAAN LAINNYA	
		89	90	91	92	93	94	95	96	97	98	99	
6112042002	Teluk Empening	0	0	0	0	0	0	0	0	0	0	0	1,294
6112042003	Terentang Hilir	0	0	0	0	0	0	0	0	0	0	0	524
6112042004	Terentang Hulu	0	0	0	0	0	0	0	0	0	0	0	1,514
6112042005	Permata	1	0	0	0	0	0	0	0	0	0	0	1,645
6112042006	Betuah	0	0	0	0	0	0	0	0	0	0	0	837
6112042007	Sungai Radak Satu	0	0	0	0	0	0	0	0	0	0	0	1,882
6112042008	Sungai Radak Dua	0	0	0	0	0	0	0	0	0	0	0	1,947
6112042009	Sungai Dungun	0	0	0	0	0	0	0	0	0	0	0	908
6112042010	Teluk Bayur	0	0	0	0	0	0	0	0	0	0	1	1,652
6112042011	Radak Baru	0	0	0	0	0	0	0	0	0	0	0	1,555
TOTAL		1	0	0	0	0	0	0	0	0	0	1	13,758

Sumber: Data Konsolidasi Bersih (DKB) Ditjen Dukcapil Kemendagri RI Semester 1 Tahun 2023





**DATA AGREGAT KEPENDUDUKAN
KECAMATAN SUNGAI BATU AMPAR
MENURUT JENIS PEKERJAAN
SEMESTER I TAHUN 2023**

KODE DESA	NAMA DESA	KODE DAN JENIS PEKERJAAN																					
		BELUM TIDAK BEKERJA	MENGURUS RUMAH TANGGA	PELAJAR MAHASISWA	PENSIUNAN	PEGAWAI NEGERI SIPIL	TENTARA NASIONAL INDONESIA	KEPOLISIAN RI	PERDAGANGAN	PETANI PEKEBUN	PETERNAK	NELAYAN PERIKANAN	INDUSTRI	KONSTRUKSI	TRANSPORTASI	KARYAWAN SWASTA	KARYAWAN BUMI	KARYAWAN BUMD	KARYAWAN HONORER	BURUH HARIAN LEPAS	BURUH TANI PERKEBUNAN	BURUH NELAYAN PERIKANAN	BURUH PETERNAKAN
		1	2	3	4	5	6	7	8	9	10	11	12	13	14	15	16	17	18	19	20	21	22
6112052001	Tanjung Beringin	223	110	29	0	0	0	0	0	99	0	2	0	0	0	41	0	0	0	12	10	0	0
6112052002	Batu Ampar	2,880	2,237	1,290	2	41	0	6	11	552	0	244	0	0	1	615	2	0	14	83	50	13	0
6112052003	Teluk Nibung	1004	1,037	557	1	13	0	1	2	671	0	53	0	0	0	337	0	0	11	14	4	1	0
6112052004	Padang Tikar Satu	1,171	1,098	796	2	38	0	0	5	229	0	304	0	0	3	150	0	0	34	172	94	65	0
6112052005	Padang Tikar Dua	1,214	1,169	846	1	41	0	1	8	151	0	392	1	0	10	220	2	0	29	112	30	67	0
6112052006	Tasik Malaya	399	355	194	0	4	0	0	2	188	0	52	0	0	0	30	0	0	2	14	22	17	2
6112052007	Sungai Besar	343	329	165	0	4	0	0	1	138	0	47	0	0	0	27	0	0	5	32	25	25	0
6112052008	Sungai Jawi	287	283	182	0	5	0	1	1	133	0	43	0	0	0	65	0	0	7	6	13	5	0
6112052009	Nipah Panjang	797	741	421	2	22	0	0	10	449	1	66	0	0	0	111	0	0	20	58	16	4	0
6112052010	Ambarawa	316	290	140	0	3	1	0	4	185	0	15	0	0	0	22	0	0	3	5	15	3	0
6112052011	Tanjung Harapan	541	349	137	0	1	0	0	2	164	0	128	0	0	0	64	0	0	3	4	8	1	0
6112052012	Sungai Kerawang	437	385	172	0	9	0	0	2	431	0	3	0	0	0	21	0	0	4	8	12	1	0
6112052013	Sumber Agung	373	261	134	0	11	0	0	2	296	0	3	0	0	0	83	0	0	9	28	2	0	2
6112052014	Muara Tiga	537	412	138	1	5	1	0	5	347	0	3	0	0	2	72	0	0	1	16	3	0	0
6112052015	Medan Mas	277	274	158	1	9	1	0	0	155	0	51	0	0	0	47	1	0	5	18	5	5	0
TOTAL		10,799	9,330	5,359	10	206	3	9	55	4,188	1	1,406	1	0	16	1,905	5	0	147	582	309	207	4

Sumber: Data Konsolidasi Bersih (DKB) Ditjen Dukcapil Kemendagri RI Semester 1 Tahun 2023





KODE DESA	NAMA DESA	KODE DAN JENIS PEKERJAAN (LANJUTAN)																					
		PEMBANTU RUMAH TANGGA	TUKANG CUKUR	TUKANG LISTRIK	TUKANG BATU	TUKANG KAYU	TUKANG SOL SEPATU	TUKANG LAS PANDAI BESI	TUKANG JAHIT	TUKANG GIGI	PENATA RIAS	PENATA BUSANA	PENATA RAMBUT	MEKANIK	SENIMAN	TABIB	PARAJI	PERANCANG BUSANA	PENTERJEMAH	IMAM MESJID	PENDETA	PASTOR	WARTAWAN
		23	24	25	26	27	28	29	30	31	32	33	34	35	36	37	38	39	40	41	42	43	44
6112052001	Tanjung Beringin	3	0	0	0	0	0	0	0	0	0	0	0	0	0	0	0	0	0	0	1	0	0
6112052002	Batu Ampar	4	0	0	1	5	0	0	1	0	1	1	2	1	0	0	0	0	0	1	1	0	1
6112052003	Teluk Nibung	2	0	0	0	2	0	0	0	0	0	0	0	0	0	0	0	0	0	0	0	0	0
6112052004	Padang Tikar Satu	0	0	0	0	14	0	0	1	0	1	0	1	3	0	0	0	0	0	0	0	0	0
6112052005	Padang Tikar Dua	2	0	0	0	9	0	3	1	0	0	0	0	4	0	0	0	0	0	0	1	0	0
6112052006	Tasik Malaya	0	0	0	0	3	0	0	0	0	0	0	0	1	0	0	0	0	0	0	0	0	0
6112052007	Sungai Besar	0	0	0	0	1	0	0	0	0	0	0	0	0	0	0	0	0	0	0	0	0	0
6112052008	Sungai Jawi	0	0	0	0	0	0	0	0	0	0	0	0	0	0	0	0	0	0	0	0	0	0
6112052009	Nipah Panjang	0	0	0	0	2	0	0	0	0	0	0	0	0	0	0	0	0	0	0	0	0	0
6112052010	Ambarawa	1	0	0	0	2	0	0	0	0	0	0	0	0	0	0	0	0	0	0	0	0	0
6112052011	Tanjung Harapan	1	0	0	0	0	0	0	0	0	0	0	0	0	0	0	1	0	0	0	0	0	0
6112052012	Sungai Kerawang	0	0	0	0	0	0	0	0	0	0	0	0	0	0	0	0	0	0	0	0	0	0
6112052013	Sumber Agung	0	0	0	0	1	0	0	0	0	0	0	0	0	0	0	0	1	0	0	0	0	0
6112052014	Muara Tiga	0	0	0	0	1	0	0	0	0	0	0	0	1	0	0	0	0	0	0	1	0	0
6112052015	Medan Mas	0	0	0	0	0	0	0	0	0	0	0	0	0	0	0	0	0	0	0	0	0	0
TOTAL		13	0	0	1	40	0	3	3	0	2	1	3	10	0	0	1	1	0	1	4	0	1

Sumber: Data Konsolidasi Bersih (DKB) Ditjen Dukcapil Kemendagri RI Semester 1 Tahun 2023





KODE DESA	NAMA DESA	KODE DAN JENIS PEKERJAAN (LANJUTAN)																					
		USTADZ MUBALIGH	JURU MASAK	PROMOTOR ACARA	ANGGOTA DPR RI	ANGGOTA DPD	ANGGOTA BPK	PRESIDEN	WAKIL PRESIDEN	ANGGOTA MAHKAMAH KONSTITUSI	ANGGOTA KABINET KEMENTERIAN	DUTA BESAR	GUBERNUR	WAKIL GUBERNUR	BUPATI	WAKIL BUPATI	WALIKOTA	WAKIL WALIKOTA	ANGGOTA DPRD PROVINSI	ANGGOTA DPRD KABUPATEN KOTA	DOSEN	GURU	PILOT
		45	46	47	48	49	50	51	52	53	54	55	56	57	58	59	60	61	62	63	64	65	66
6112052001	Tanjung Beringin	0	0	0	0	0	0	0	0	0	0	0	0	0	0	0	0	0	0	0	0	0	0
6112052002	Batu Ampar	0	0	0	0	0	0	0	0	0	0	0	0	0	0	0	0	0	0	1	1	33	0
6112052003	Teluk Nibung	0	0	0	0	0	0	0	0	0	0	0	0	0	0	0	0	0	0	0	0	11	0
6112052004	Padang Tikar Satu	0	0	0	0	0	0	0	0	0	0	0	0	0	0	0	0	0	0	1	2	30	0
6112052005	Padang Tikar Dua	0	0	0	0	0	0	0	0	0	0	0	0	0	0	0	0	0	0	1	6	0	0
6112052006	Tasik Malaya	0	0	0	0	0	0	0	0	0	0	0	0	0	0	0	0	0	0	0	2	0	0
6112052007	Sungai Besar	0	0	0	0	0	0	0	0	0	0	0	0	0	0	0	0	0	0	0	0	0	0
6112052008	Sungai Jawi	0	0	0	0	0	0	0	0	0	0	0	0	0	0	0	0	0	0	0	0	0	0
6112052009	Nipah Panjang	0	0	0	0	0	0	0	0	0	0	0	0	0	0	0	0	0	0	0	2	0	0
6112052010	Ambarawa	0	0	0	0	0	0	0	0	0	0	0	0	0	0	0	0	0	0	0	2	0	0
6112052011	Tanjung Harapan	0	0	0	0	0	0	0	0	0	0	0	0	0	0	0	0	0	0	0	0	0	0
6112052012	Sungai Kerawang	0	0	0	0	0	0	0	0	0	0	0	0	0	0	0	0	0	0	0	1	0	0
6112052013	Sumber Agung	0	0	0	0	0	0	0	0	0	0	0	0	0	0	0	0	0	0	0	0	0	0
6112052014	Muara Tiga	0	0	0	0	0	0	0	0	0	0	0	0	0	0	0	0	0	0	0	1	0	0
6112052015	Medan Mas	0	0	0	0	0	0	0	0	0	0	0	0	0	0	0	0	0	0	0	3	0	0
TOTAL		0	0	0	0	0	0	0	0	0	0	0	0	0	0	0	0	0	2	4	91	0	

Sumber: Data Konsolidasi Bersih (DKB) Ditjen Dukcapil Kemendagri RI Semester 1 Tahun 2023





KODE DESA	NAMA DESA	KODE DAN JENIS PEKERJAAN (LANJUTAN)																					
		PENGACARA	NOTARIS	ARSITEK	AKUNTAN	KONSULTAN	DOKTER	BIDAN	PERAWAT	APOTEKER	PSIKIATER PSIKOLOG	PENYIAR TELEVISI	PENYIAR RADIO	PELAUT	PENELITI	SOPIR	PIALANG	PARANORMAL	PEDAGANG	PERANGKAT DESA	KEPALA DESA	BIARAWATI	WIRASWASTA
		67	68	69	70	71	72	73	74	75	76	77	78	79	80	81	82	83	84	85	86	87	88
6112052001	Tanjung Beringin	0	0	0	0	0	0	0	0	0	0	0	0	0	0	0	0	0	0	4	0	0	5
6112052002	Batu Ampar	0	1	0	0	0	0	2	2	0	0	0	3	2	0	0	0	0	9	2	0	0	970
6112052003	Teluk Nibung	0	0	0	0	0	0	2	1	0	0	0	0	0	0	0	0	5	6	0	0	43	
6112052004	Padang Tikar Satu	0	0	0	0	0	0	2	2	1	0	0	0	0	0	0	0	3	2	1	0	74	
6112052005	Padang Tikar Dua	0	0	0	0	0	2	4	1	0	0	0	0	0	1	0	1	5	2	1	0	194	
6112052006	Tasik Malaya	0	0	0	0	0	0	1	0	1	0	0	0	0	0	0	0	0	3	1	0	26	
6112052007	Sungai Besar	0	0	0	0	0	0	0	0	0	0	0	0	0	0	0	0	2	4	0	0	19	
6112052008	Sungai Jawi	0	0	0	0	0	0	0	0	0	0	0	0	0	0	0	0	0	2	1	0	6	
6112052009	Nipah Panjang	0	0	0	0	0	0	3	0	0	0	0	0	0	0	0	0	2	3	0	0	34	
6112052010	Ambarawa	0	0	0	0	0	0	0	0	0	0	0	0	0	0	0	0	2	6	0	0	41	
6112052011	Tanjung Harapan	0	0	0	0	0	0	1	0	0	0	0	0	0	0	0	0	0	2	2	0	22	
6112052012	Sungai Kerawang	0	0	0	0	0	0	0	0	1	0	0	0	0	0	0	0	5	0	0	0	13	
6112052013	Sumber Agung	0	0	0	0	0	0	2	0	0	0	0	0	0	0	0	0	4	4	0	0	42	
6112052014	Muara Tiga	0	0	0	0	0	0	0	1	0	0	0	0	0	0	0	0	0	0	0	0	31	
6112052015	Medan Mas	0	0	0	0	0	0	2	1	0	0	0	0	0	0	0	0	0	2	1	0	27	
TOTAL		0	1	0	0	0	2	19	8	3	0	0	0	3	2	1	0	1	37	42	7	0	1,547

Sumber: Data Konsolidasi Bersih (DKB) Ditjen Dukcapil Kemendagri RI Semester 1 Tahun 2023



KODE DESA	NAMA DESA	KODE DAN JENIS PEKERJAAN (LANJUTAN)											JUMLAH
		ANGGOTA LEMB. TINGGI LAINNYA	ARTIS	ATLIT	CHEFF	MANAJER	TENAGA TATA USAHA	OPERATOR	PEKERJA PENGOLAHAN KERAJINAN	TEKNISI	ASISTEN AHLI	PEKERJAAN LAINNYA	
		89	90	91	92	93	94	95	96	97	98	99	
6112052001	Tanjung Beringin	0	0	0	0	0	0	0	0	0	0	0	539
6112052002	Batu Ampar	1	0	0	0	0	0	0	0	0	0	0	9,087
6112052003	Teluk Nibung	1	0	0	0	0	0	0	0	0	0	0	3,779
6112052004	Padang Tikar Satu	0	0	0	0	0	0	0	0	0	0	0	4,299
6112052005	Padang Tikar Dua	0	0	0	0	0	0	0	0	0	0	0	4,532
6112052006	Tasik Malaya	0	0	0	0	0	0	0	0	0	0	0	1,319
6112052007	Sungai Besar	0	0	0	0	0	0	0	0	0	0	0	1,167
6112052008	Sungai Jawi	0	0	0	0	0	0	0	0	0	0	0	1,040
6112052009	Nipah Panjang	0	0	0	0	0	0	0	0	0	0	0	2,764
6112052010	Ambarawa	0	0	0	0	0	0	0	0	0	0	0	1,056
6112052011	Tanjung Harapan	0	0	0	0	0	0	0	0	0	0	0	1,431
6112052012	Sungai Kerawang	0	0	0	0	0	0	0	0	0	0	0	1,505
6112052013	Sumber Agung	0	0	0	0	0	0	0	0	0	0	0	1,258
6112052014	Muara Tiga	0	0	0	0	0	0	0	0	0	0	0	1,579
6112052015	Medan Mas	0	0	0	0	0	0	0	0	0	0	0	1,043
TOTAL		2	0	0	0	0	0	0	0	0	0	0	36,398

Sumber: Data Konsolidasi Bersih (DKB) Ditjen Dukcapil Kemendagri RI Semester 1 Tahun 2023



**DATA AGREGAT KEPENDUDUKAN
KECAMATAN KUBU
MENURUT JENIS PEKERJAAN
SEMESTER I TAHUN 2023**

KODE DESA	NAMA DESA	KODE DAN JENIS PEKERJAAN																					
		BELUM TIDAK BEKERJA	MENGURUS RUMAH TANGGA	PELAJAR MAHASISWA	PENSIUNAN	PEGAWAI NEGERI SIPIL	TENTARA NASIONAL INDONESIA	KEPOLISIAN RI	PERDAGANGAN	PETANI PEKEBUN	PETERNAK	NELAYAN PERIKANAN	INDUSTRI	KONSTRUKSI	TRANSPORTASI	KARYAWAN SWASTA	KARYAWAN BUMN	KARYAWAN BUMD	KARYAWAN HONORER	BURUH HARIAN LEPAS	BURUH TANI PERKEBUNAN	BURUH NELAYAN PERIKANAN	BURUH PETERNAKAN
		1	2	3	4	5	6	7	8	9	10	11	12	13	14	15	16	17	18	19	20	21	22
6112062001	Kubu	1,830	1,560	724	22	61	2	9	7	174	0	159	0	1	0	982	1	0	26	65	43	33	0
6112062002	Olak-Olak Kubu	1,228	1,166	440	4	35	0	0	1	293	0	22	0	0	1	643	0	0	20	26	160	1	0
6112062003	Sungai Selamat	240	175	84	0	1	0	0	2	82	0	33	2	0	0	36	0	0	0	6	31	0	0
6112062004	Sungai Bemban	873	736	311	1	5	1	0	6	389	1	21	0	1	0	196	0	0	4	41	45	0	0
6112062005	Pinang Luar	857	664	194	0	13	0	2	6	353	0	0	2	0	1	320	1	0	3	46	3	0	0
6112062006	Seruati Dua	421	398	242	1	2	0	0	0	183	0	5	0	0	0	134	0	0	2	11	58	2	0
6112062007	Seruati Tiga	568	441	250	1	0	0	0	0	305	1	1	0	0	0	81	0	0	11	21	13	0	0
6112062008	Dabong	848	645	273	0	10	0	1	1	287	0	141	0	2	1	132	0	0	4	21	32	7	0
6112062009	Ambawang	1,227	831	292	3	12	0	0	2	399	0	5	0	1	1	293	0	0	7	129	29	1	0
6112062010	Sepakat Baru	176	128	52	0	4	0	0	1	78	0	7	0	0	0	27	1	0	1	10	5	0	0
6112062011	Kampung Baru	989	631	189	3	11	0	0	1	349	1	50	1	1	0	235	1	0	5	20	22	3	0
6112062012	Air Putih	1,056	826	343	1	24	0	0	10	238	0	39	0	1	0	307	1	0	6	235	6	0	0
6112062013	Teluk Nangka	1,184	1024	321	8	25	2	2	9	386	1	17	0	0	0	283	0	0	8	14	57	0	0
6112062014	Jangkang Satu	580	466	119	4	13	0	0	2	335	0	1	0	2	0	148	0	0	6	21	10	0	0
6112062015	Jangkang Dua	512	438	178	1	17	1	0	0	225	0	4	0	0	0	173	0	0	10	23	8	0	0
6112062016	Pinang Dalam	453	374	149	0	5	0	0	1	260	1	2	0	0	0	133	0	0	3	6	1	0	0
6112062017	Sungai Terus	437	324	87	3	7	0	0	23	151	2	3	0	0	0	112	0	0	1	14	13	0	0
6112062018	Pelita Jaya	300	207	92	0	2	0	0	2	201	0	1	0	0	0	65	0	0	3	6	32	0	0
6112062019	Mengkalang	370	289	113	1	3	0	0	5	157	0	22	0	1	1	63	0	0	2	65	19	4	0
6112062020	Mengkalang Jambu	137	151	102	0	1	0	0	0	82	0	4	0	0	0	58	0	0	1	3	2	0	0
TOTAL		14,286	11,474	4,555	53	251	6	14	79	4,927	7	537	5	10	5	4,421	5	0	123	783	589	51	0

Sumber: Data Konsolidasi Bersih (DKB) Ditjen Dukcapil Kemendagri RI Semester 1 Tahun 2023





KODE DESA	NAMA DESA	KODE DAN JENIS PEKERJAAN (LANJUTAN)																					
		PEMBANTU RUMAH TANGGA	TUKANG CUKUR	TUKANG LISTRIK	TUKANG BATU	TUKANG KAYU	TUKANG SOL SEPATU	TUKANG LAS/PANDAI BESI	TUKANG JAHIT	TUKANG GIGI	PENATA RIAS	PENATA BUSANA	PENATA RAMBUT	MEKANIK	SENIMAN	TABIB	PARAJI	PERANCANG BUSANA	PENTERJEMAH	IMAM MESJID	PENDETA	PASTOR	WARTAWAN
		23	24	25	26	27	28	29	30	31	32	33	34	35	36	37	38	39	40	41	42	43	44
6112062001	Kubu	2	0	0	0	5	0	1	0	0	0	0	0	2	0	0	0	0	0	0	1	0	0
6112062002	Olak-Olak Kubu	0	0	0	1	2	0	0	0	0	0	0	0	0	0	0	0	0	0	0	0	0	0
6112062003	Sungai Selamat	0	0	0	0	2	0	0	0	0	0	0	0	0	0	0	0	0	0	0	0	0	0
6112062004	Sungai Bemban	1	0	0	0	3	0	0	0	0	0	0	0	2	0	0	0	0	0	0	0	0	0
6112062005	Pinang Luar	0	0	0	0	5	0	4	1	0	0	0	0	0	0	0	0	0	0	0	0	0	0
6112062006	Seruat Dua	0	0	0	0	2	0	1	0	0	0	0	0	0	0	0	0	0	0	1	0	0	0
6112062007	Seruat Tiga	2	0	0	0	0	0	0	0	1	0	0	0	0	0	0	0	0	0	0	0	0	0
6112062008	Dabong	0	0	0	0	3	0	0	0	0	0	0	0	2	0	0	0	0	0	0	0	0	0
6112062009	Ambawang	1	0	0	0	0	0	0	0	0	0	0	0	1	0	0	0	0	0	0	1	0	0
6112062010	Sepakat Baru	0	0	1	0	0	0	0	0	0	0	0	0	0	0	0	0	0	0	0	0	0	0
6112062011	Kampung Baru	1	0	0	0	2	0	0	0	0	0	0	0	0	1	0	0	0	0	1	0	0	0
6112062012	Air Putih	1	0	0	0	5	0	0	2	0	0	0	0	1	0	0	0	0	0	0	0	0	0
6112062013	Teluk Nangka	2	0	0	0	3	0	0	0	0	1	0	0	1	0	0	0	0	0	0	1	0	0
6112062014	Jangkang Satu	1	0	0	0	0	0	0	1	0	0	0	0	0	0	0	0	0	0	0	0	0	0
6112062015	Jangkang Dua	0	0	0	0	2	0	1	0	0	0	0	0	1	1	0	0	0	0	0	1	0	0
6112062016	Pinang Dalam	0	0	0	0	0	0	0	0	0	0	0	0	1	0	0	0	0	0	0	0	0	0
6112062017	Sungai Terus	0	0	0	0	5	0	0	0	0	0	0	0	1	0	0	0	0	0	0	0	0	0
6112062018	Pelita Jaya	0	0	0	0	1	0	0	0	0	0	0	0	0	0	0	0	0	0	0	1	0	0
6112062019	Mengkalang	0	0	0	0	0	0	0	0	0	0	0	0	0	1	0	0	0	0	0	0	0	0
6112062020	Mengkalang Jambu	0	0	0	0	0	0	0	0	0	0	0	0	0	0	0	0	0	0	0	0	0	0
	TOTAL	11	0	1	1	40	0	7	4	1	1	0	0	12	3	0	0	0	0	2	5	0	0

Sumber: Data Konsolidasi Bersih (DKB) Ditjen Dukcapil Kemendagri RI Semester 1 Tahun 2023





KODE DESA	NAMA DESA	KODE DAN JENIS PEKERJAAN (LANJUTAN)																					
		USTADZ MUBALIGH	JURU MASAK	PROMOTOR ACARA	ANGGOTA DPR RI	ANGGOTA DPD	ANGGOTA BPK	PRESIDEN	WAKIL PRESIDEN	ANGGOTA MAHKAMAH KONSTITUSI	ANGGOTA KABINET KEMENTERIAN	DUTA BESAR	GUBERNUR	WAKIL GUBERNUR	BUPATI	WAKIL BUPATI	WALIKOTA	WAKIL WALIKOTA	ANGGOTA DPRD PROVINSI	ANGGOTA DPRD KABUPATEN/KOTA	DOSEN	GURU	PILOT
		45	46	47	48	49	50	51	52	53	54	55	56	57	58	59	60	61	62	63	64	65	66
6112062001	Kubu	0	1	0	0	0	0	0	0	0	0	0	0	0	0	0	0	0	0	0	0	7	0
6112062002	Olak-Olak Kubu	0	0	0	0	0	0	0	0	0	0	0	0	0	0	0	0	0	0	0	0	7	0
6112062003	Sungai Selamat	0	0	0	0	0	0	0	0	0	0	0	0	0	0	0	0	0	0	0	0	1	0
6112062004	Sungai Bemban	0	0	0	0	0	0	0	0	0	0	0	0	0	0	0	0	0	0	0	0	2	0
6112062005	Pinang Luar	0	0	0	0	0	0	0	0	0	0	0	0	0	0	0	0	0	0	0	0	6	0
6112062006	Seruat Dua	0	0	0	0	0	0	0	0	0	0	0	0	0	0	0	0	0	0	0	0	0	0
6112062007	Seruat Tiga	0	0	0	0	0	0	0	0	0	0	0	0	0	0	0	0	0	0	0	0	4	0
6112062008	Dabong	0	0	0	0	0	0	0	0	0	0	0	0	0	0	0	0	0	0	0	0	4	0
6112062009	Ambawang	1	0	0	0	0	0	0	0	0	0	0	0	0	0	0	0	0	0	0	0	2	0
6112062010	Sepakat Baru	0	0	0	0	0	0	0	0	0	0	0	0	0	0	0	0	0	0	0	0	4	0
6112062011	Kampung Baru	0	0	0	0	0	0	0	0	0	0	0	0	0	0	0	0	0	0	0	0	3	0
6112062012	Air Putih	1	0	0	0	0	0	0	0	0	0	0	0	0	0	0	0	0	0	0	0	7	0
6112062013	Teluk Nangka	1	0	0	0	0	0	0	0	0	0	0	0	0	0	0	0	0	0	0	1	4	0
6112062014	Jangkang Satu	0	0	0	0	0	0	0	0	0	0	0	0	0	0	0	0	0	0	0	0	0	0
6112062015	Jangkang Dua	0	0	0	0	0	0	0	0	0	0	0	0	0	0	0	0	0	0	0	0	4	0
6112062016	Pinang Dalam	0	0	0	0	0	0	0	0	0	0	0	0	0	0	0	0	0	0	0	0	2	0
6112062017	Sungai Terus	4	0	0	0	0	0	0	0	0	0	0	0	0	0	0	0	0	0	0	0	3	0
6112062018	Pelita Jaya	0	0	0	0	0	0	0	0	0	0	0	0	0	0	0	0	0	0	0	0	1	0
6112062019	Mengkalang	0	0	0	0	0	0	0	0	0	0	0	0	0	0	0	0	0	0	0	0	0	0
6112062020	Mengkalang Jambu	0	0	0	0	0	0	0	0	0	0	0	0	0	0	0	0	0	0	0	0	1	0
TOTAL		7	1	0	0	0	0	0	0	0	0	0	0	0	0	0	0	0	0	0	1	62	0

Sumber: Data Konsolidasi Bersih (DKB) Ditjen Dukcapil Kemendagri RI Semester 1 Tahun 2023





KODE DESA	NAMA DESA	KODE DAN JENIS PEKERJAAN (LANJUTAN)																					
		PENGACARA	NOTARIS	ARSITEK	AKUNTAN	KONSULTAN	DOKTER	BIDAN	PERAWAT	APOTEKER	PSIKIATER PSIKOLOG	PENYIAR TELEVISI	PENYIAR RADIO	PELAUT	PENELITI	SOPIR	PIALANG	PARANORMAL	PEDAGANG	PERANGKAT DESA	KEPALA DESA	BIARAWATI	WIRASWASTA
		67	68	69	70	71	72	73	74	75	76	77	78	79	80	81	82	83	84	85	86	87	88
6112062001	Kubu	0	0	0	0	0	0	3	5	0	0	0	0	2	0	2	0	0	10	1	1	0	96
6112062002	Olak-Olak Kubu	0	0	0	0	0	0	0	0	0	0	0	0	0	0	0	0	0	9	4	0	0	41
6112062003	Sungai Selamat	0	0	0	0	0	0	0	0	0	0	0	0	0	0	0	0	0	0	4	0	0	6
6112062004	Sungai Bemban	0	0	0	0	1	1	0	0	0	0	0	0	0	0	5	0	0	4	0	0	0	61
6112062005	Pinang Luar	0	0	0	0	0	0	2	1	0	0	0	0	1	0	3	0	0	9	1	1	0	36
6112062006	Seruat Dua	0	0	0	0	0	0	0	0	0	0	0	0	0	0	0	0	0	0	2	0	0	13
6112062007	Seruat Tiga	0	0	0	0	0	0	0	0	0	0	0	0	0	0	1	0	0	0	2	0	0	21
6112062008	Dabong	0	0	0	0	0	0	0	0	0	0	0	0	0	0	0	0	0	2	3	1	0	79
6112062009	Ambawang	0	0	0	0	0	0	0	0	0	0	0	0	0	0	6	0	0	1	0	0	0	57
6112062010	Sepakat Baru	0	0	0	0	0	0	1	0	0	0	0	0	0	0	0	0	0	2	1	1	0	24
6112062011	Kampung Baru	0	0	0	0	0	0	0	0	0	0	0	0	1	0	0	0	0	2	0	0	0	29
6112062012	Air Putih	0	0	0	0	0	0	3	1	0	0	0	0	0	0	3	0	0	4	2	0	0	44
6112062013	Teluk Nangka	0	0	0	0	0	0	2	1	0	0	0	0	0	0	0	0	0	3	0	0	0	289
6112062014	Jangkang Satu	0	0	1	0	0	0	0	0	0	0	0	0	0	0	0	0	0	2	1	1	0	33
6112062015	Jangkang Dua	0	0	0	0	0	0	1	0	0	0	0	0	0	0	1	0	0	1	0	0	0	41
6112062016	Pinang Dalam	0	0	0	0	0	0	0	0	0	0	0	0	0	0	0	0	0	4	0	0	0	37
6112062017	Sungai Terus	0	0	0	0	0	0	0	0	0	0	0	0	0	0	1	0	0	3	1	1	0	26
6112062018	Pelita Jaya	0	0	0	0	0	0	0	0	0	0	0	0	0	0	0	0	0	0	1	0	0	15
6112062019	Mengkalang	0	0	0	0	0	0	0	0	0	0	0	0	0	0	0	0	0	5	1	0	0	12
6112062020	Mengkalang Jambu	0	0	0	0	0	0	0	0	0	0	0	0	0	0	0	0	0	0	0	0	0	8
TOTAL		0	0	1	0	1	1	12	8	0	0	0	0	4	0	22	0	0	61	24	6	0	968

Sumber: Data Konsolidasi Bersih (DKB) Ditjen Dukcapil Kemendagri RI Semester 1 Tahun 2023





KODE DESA	NAMA DESA	KODE DAN JENIS PEKERJAAN (LANJUTAN)											JUMLAH
		ANGGOTA LEMB. TINGGI LAINNYA	ARTIS	ATLIT	CHEFF	MANAJER	TENAGA TATA USAHA	OPERATOR	PEKERJA PENGOLAHAN KERAJINAN	TEKNISI	ASISTEN AHLI	PEKERJAAN LAINNYA	
		89	90	91	92	93	94	95	96	97	98	99	
6112062001	Kubu	0	0	0	0	0	0	0	0	0	0	0	5,838
6112062002	Olak-Olak Kubu	0	0	0	0	0	0	0	0	0	0	0	4,104
6112062003	Sungai Selamat	0	0	0	0	0	0	0	0	0	0	0	705
6112062004	Sungai Bemban	2	0	0	0	0	0	0	0	0	0	0	2,713
6112062005	Pinang Luar	0	0	0	0	0	0	0	0	0	0	0	2,535
6112062006	Seruat Dua	0	0	0	0	0	0	0	0	0	0	0	1,478
6112062007	Seruat Tiga	0	0	0	0	0	0	0	0	0	0	0	1,724
6112062008	Dabong	0	0	0	0	0	0	0	0	0	0	0	2,499
6112062009	Ambawang	2	0	0	0	0	0	0	0	0	0	0	3,304
6112062010	Sepakat Baru	0	0	0	0	0	0	0	0	0	0	0	524
6112062011	Kampung Baru	0	0	0	0	0	0	0	0	0	0	0	2,552
6112062012	Air Putih	0	0	0	0	0	0	0	0	0	0	0	3,167
6112062013	Teluk Nangka	0	0	0	0	0	0	0	0	0	0	0	3,650
6112062014	Jangkang Satu	1	0	0	0	0	0	0	0	0	0	0	1,748
6112062015	Jangkang Dua	0	0	0	0	0	0	0	0	0	0	0	1,644
6112062016	Pinang Dalam	0	0	0	0	0	0	0	0	0	0	0	1,432
6112062017	Sungai Terus	0	0	0	0	0	0	0	0	0	0	0	1,222
6112062018	Pelita Jaya	1	0	0	0	0	0	0	0	0	0	0	931
6112062019	Mengkalang	0	0	0	0	0	0	0	0	0	0	0	1,134
6112062020	Mengkalang Jambu	0	0	0	0	0	0	0	0	0	0	0	550
TOTAL		6	0	0	0	0	0	0	0	0	0	0	43,454

Sumber: Data Konsolidasi Bersih (DKB) Ditjen Dukcapil Kemendagri RI Semester 1 Tahun 2023



**DATA AGREGAT KEPENDUDUKAN
KECAMATAN RASAU JAYA
MENURUT JENIS PEKERJAAN
SEMESTER I TAHUN 2023**

KODE DESA	NAMA DESA	KODE DAN JENIS PEKERJAAN																					
		BELUM TIDAK BEKERJA	MENGURUS RUMAH TANGGA	PELAJAR MAHASISWA	PENSIUNAN	PEGAWAI NEGERI SIPIL	TENTARA NASIONAL INDONESIA	KEPOLISIAN RI	PERDAGANGAN	PETANI PEKEBUN	PETERNAK	NELAYAN PERIKANAN	INDUSTRI	KONSTRUKSI	TRANSPORTASI	KARYAWAN SWASTA	KARYAWAN BUMI	KARYAWAN BUMD	KARYAWAN HONORER	BURUH HARIAN LEPAS	BURUH TANI PERKEBUNAN	BURUH NELAYAN PERIKANAN	BURUH PETERNAKAN
		1	2	3	4	5	6	7	8	9	10	11	12	13	14	15	16	17	18	19	20	21	22
6112072001	Rasau Jaya Umum	2,486	1,713	838	13	41	5	1	5	312	3	69	0	2	4	1,093	5	0	25	72	34	4	2
6112072002	Rasau Jaya Satu	3,231	2,176	1,007	53	248	30	25	76	536	8	5	6	4	4	780	17	3	72	159	31	2	7
6112072003	Rasau Jaya Dua	1,844	1,449	516	8	35	9	6	12	636	1	5	0	1	0	778	2	0	14	66	39	2	0
6112072004	Rasau Jaya Tiga	2,019	1,503	522	18	48	10	10	21	374	5	4	2	0	2	921	9	1	45	58	27	0	1
6112072005	Bintang Mas	516	419	116	2	13	1	1	5	278	0	1	0	0	0	133	2	0	4	15	6	0	0
6112072006	Pematang Tujuh	648	468	213	1	22	0	1	3	227	0	11	0	0	0	178	0	0	4	19	4	0	0
TOTAL		10,744	7,728	3,212	95	407	55	44	122	2,363	17	95	8	7	10	3,883	35	4	164	389	141	8	10

Sumber: Data Konsolidasi Bersih (DKB) Ditjen Dukcapil Kemendagri RI Semester 1 Tahun 2023





KODE DESA	NAMA DESA	KODE DAN JENIS PEKERJAAN (LANJUTAN)																					
		PEMBANTU RUMAH TANGGA	TUKANG CUKUR	TUKANG LISTRIK	TUKANG BATU	TUKANG KAYU	TUKANG SOL SEPATU	TUKANG LAS PANDAI BESI	TUKANG JAHIT	TUKANG GIGI	PENATA RIAS	PENATA BUSANA	PENATA RAMBUT	MEKANIK	SENIMAN	TABIB	PARAJI	PERANCANG BUSANA	PENTERJEMAH	IMAM MESJID	PENDETA	PASTOR	WARTAWAN
		23	24	25	26	27	28	29	30	31	32	33	34	35	36	37	38	39	40	41	42	43	44
6112072001	Rasau Jaya Umum	0	0	3	0	3	0	0	0	0	0	0	2	6	0	1	0	0	0	0	0	0	1
6112072002	Rasau Jaya Satu	10	1	1	1	15	0	0	7	0	1	0	1	19	0	2	0	0	0	0	1	0	0
6112072003	Rasau Jaya Dua	0	0	1	0	15	0	0	0	0	0	0	0	0	1	0	0	0	0	0	0	0	0
6112072004	Rasau Jaya Tiga	2	0	0	0	3	0	1	0	0	0	0	0	8	0	0	1	0	0	0	1	0	0
6112072005	Bintang Mas	0	0	0	0	0	0	0	0	0	0	0	0	0	0	0	0	0	0	0	0	0	0
6112072006	Pematang Tujuh	1	0	1	0	0	0	0	0	0	0	0	1	0	0	0	0	0	0	1	0	0	0
TOTAL		13	1	6	1	36	0	1	7	0	1	0	3	34	1	3	1	0	0	0	3	0	1

Sumber: Data Konsolidasi Bersih (DKB) Ditjen Dukcapil Kemendagri RI Semester 1 Tahun 2023



KODE DESA	NAMA DESA	KODE DAN JENIS PEKERJAAN (LANJUTAN)																					
		USTADZ MUBALIGH	JURU MASAK	PROMOTOR ACARA	ANGGOTA DPR RI	ANGGOTA DPD	ANGGOTA BPK	PRESIDEN	WAKIL PRESIDEN	ANGGOTA MAHKAMAH KONSTITUSI	ANGGOTA KABINET KEMENTERIAN	DUTA BESAR	GUBERNUR	WAKIL GUBERNUR	BUPATI	WAKIL BUPATI	WALIKOTA	WAKIL WALIKOTA	ANGGOTA DPRD PROVINSI	ANGGOTA DPRD KABUPATEN/KOTA	DOSEN	GURU	PILOT
		45	46	47	48	49	50	51	52	53	54	55	56	57	58	59	60	61	62	63	64	65	66
6112072001	Rasau Jaya Umum	0	0	0	0	0	0	0	0	0	0	0	0	0	0	0	0	0	0	0	0	20	0
6112072002	Rasau Jaya Satu	6	0	0	0	0	0	0	0	0	0	0	0	0	0	0	0	0	0	1	3	128	0
6112072003	Rasau Jaya Dua	3	1	0	0	0	0	0	0	0	0	0	0	0	0	0	0	0	1	0	23	0	
6112072004	Rasau Jaya Tiga	1	0	0	0	0	0	0	0	0	0	0	0	0	0	0	0	0	1	5	33	0	
6112072005	Bintang Mas	0	0	0	0	0	0	0	0	0	0	0	0	0	0	0	0	0	0	0	3	0	
6112072006	Pematang Tujuh	1	0	0	0	0	0	0	0	0	0	0	0	0	0	0	0	0	0	0	4	0	
TOTAL		11	1	0	0	0	0	0	0	0	0	0	0	0	0	0	0	0	3	8	211	0	

Sumber: Data Konsolidasi Bersih (DKB) Ditjen Dukcapil Kemendagri RI Semester 1 Tahun 2023

KODE DESA	NAMA DESA	KODE DAN JENIS PEKERJAAN (LANJUTAN)																					
		PENGACARA	NOTARIS	ARSITEK	AKUNTAN	KONSULTAN	DOKTER	BIDAN	PERAWAT	APOTEKER	PSIKIATER PSIKOLOG	PENYIAR TELEVISI	PENYIAR RADIO	PELAUT	PENELITI	SOPIR	PIALANG	PARANORMAL	PEDAGANG	PERANGKAT DESA	KEPALA DESA	BIARAWATI	WIRASWASTA
		67	68	69	70	71	72	73	74	75	76	77	78	79	80	81	82	83	84	85	86	87	88
6112072001	Rasau Jaya Umum	0	0	0	0	0	0	3	3	0	0	0	0	0	9	0	0	9	5	1	0	295	
6112072002	Rasau Jaya Satu	0	0	0	0	0	6	8	19	0	0	1	2	0	24	0	0	46	1	1	0	930	
6112072003	Rasau Jaya Dua	0	0	0	0	0	1	2	1	1	0	0	0	0	5	0	0	3	1	0	0	159	
6112072004	Rasau Jaya Tiga	0	0	0	0	0	0	2	2	1	0	0	1	0	5	0	0	9	2	1	0	259	
6112072005	Bintang Mas	0	0	0	0	0	0	1	0	0	0	0	0	0	2	0	0	3	2	0	0	57	
6112072006	Pematang Tujuh	0	0	0	0	0	0	1	2	0	0	0	0	0	0	0	0	1	3	0	0	72	
TOTAL		0	0	0	0	0	7	17	27	2	0	0	1	3	0	45	0	0	71	14	3	0	1,772

Sumber: Data Konsolidasi Bersih (DKB) Ditjen Dukcapil Kemendagri RI Semester 1 Tahun 2023



KODE DESA	NAMA DESA	KODE DAN JENIS PEKERJAAN (LANJUTAN)											JUMLAH
		ANGGOTA LEMB. TINGGI LAINNYA	ARTIS	ATLIT	CHEFF	MANAJER	TENAGA TATA USAHA	OPERATOR	PEKERJA PENGOLAHAN KERAJINAN	TEKNISI	ASISTEN AHLI	PEKERJAAN LAINNYA	
		89	90	91	92	93	94	95	96	97	98	99	
6112072001	Rasau Jaya Umum	0	0	0	0	0	0	0	0	0	0	0	7,088
6112072002	Rasau Jaya Satu	0	0	0	0	0	0	0	0	0	0	0	9,715
6112072003	Rasau Jaya Dua	0	0	0	0	0	0	0	0	0	0	0	5,641
6112072004	Rasau Jaya Tiga	0	0	0	0	0	0	0	0	0	0	0	5,938
6112072005	Bintang Mas	0	0	0	0	0	0	0	0	0	0	0	1,580
6112072006	Pematang Tujuh	0	0	0	0	0	0	0	0	0	0	0	1,887
TOTAL		0	0	0	0	0	0	0	0	0	0	0	31,849

Sumber: Data Konsolidasi Bersih (DKB) Ditjen Dukcapil Kemendagri RI Semester 1 Tahun 2023



**DATA AGREGAT KEPENDUDUKAN
KECAMATAN TELUK PAKEDAI
MENURUT JENIS PEKERJAAN
SEMESTER I TAHUN 2023**

KODE DESA	NAMA DESA	KODE DAN JENIS PEKERJAAN																					
		BELUM TIDAK BEKERJA	MENGURUS RUMAH TANGGA	PELAJAR MAHASISWA	PENSIUNAN	PEGAWAI NEGERI SIPIL	TENTARA NASIONAL INDONESIA	KEPOLISIAN RI	PERDAGANGAN	PETANI PEKEBUN	PETERNAK	NELAYAN PERIKANAN	INDUSTRI	KONSTRUKSI	TRANSPORTASI	KARYAWAN SWASTA	KARYAWAN BUMI	KARYAWAN BUMD	KARYAWAN HONORER	BURUH HARIA LEPAS	BURUH TANI PERKEBUNAN	BURUH NELAYAN PERIKANAN	BURUH PETERNAKAN
		1	2	3	4	5	6	7	8	9	10	11	12	13	14	15	16	17	18	19	20	21	22
6112082001	Teluk Pakedai Hulu	563	544	339	5	17	1	0	1	111	0	32	0	0	0	80	2	0	12	62	178	23	0
6112082002	Teluk Pakedai Satu	357	290	86	1	2	0	0	4	90	0	81	0	1	0	98	0	0	0	15	7	2	0
6112082003	Teluk Pakedai Dua	356	312	160	0	7	0	0	3	153	0	8	0	0	0	38	1	0	4	18	6	2	0
6112082004	Kuala Karang	401	410	281	1	1	0	0	1	5	0	348	0	1	2	32	0	0	1	15	0	6	0
6112082005	Seruati Satu	76	71	29	0	0	0	0	1	45	0	2	0	0	0	14	0	0	0	1	3	0	0
6112082006	Sungai Deras	1,180	958	453	2	13	3	0	4	282	0	9	1	0	1	468	1	0	7	82	136	2	0
6112082007	Selat Remis	946	792	455	7	23	1	0	10	285	0	120	0	0	2	128	0	0	10	35	54	27	1
6112082008	Madura	320	242	115	0	5	0	1	2	173	0	0	0	0	1	29	0	0	3	26	4	0	0
6112082009	Pasir Putih	355	255	99	0	1	0	0	1	154	0	56	0	0	1	34	1	0	1	12	7	2	0
6112082010	Teluk Gelam	280	212	108	0	5	0	0	0	31	0	111	0	0	0	33	0	0	2	11	15	1	0
6112082011	Tanjung Bunga	560	434	150	1	4	0	0	2	279	0	48	0	0	0	89	0	0	6	14	8	7	0
6112082012	Sungai Nibung	392	266	114	0	0	0	0	2	4	1	232	1	0	0	21	0	0	0	4	0	19	0
6112082013	Arus Deras	295	222	120	1	3	0	0	0	62	0	1	0	0	0	82	2	0	6	116	18	0	0
6112082014	Sungai Nipah	357	285	137	1	5	0	0	4	205	0	0	0	0	0	57	0	0	0	12	3	1	1
TOTAL		6,438	5,293	2,646	19	86	5	1	35	1,879	1	1,048	2	2	7	1,203	7	0	52	423	439	92	2

Sumber: Data Konsolidasi Bersih (DKB) Ditjen Dukcapil Kemendagri RI Semester 1 Tahun 2023





KODE DESA	NAMA DESA	KODE DAN JENIS PEKERJAAN (LANJUTAN)																					
		PEMBANTU RUMAH TANGGA	TUKANG CUKUR	TUKANG LISTRIK	TUKANG BATU	TUKANG KAYU	TUKANG SOL SEPATU	TUKANG LAS PANDAI BESI	TUKANG JAHIT	TUKANG GIGI	PENATA RIAS	PENATA BUSANA	PENATA RAMBUT	MEKANIK	SENIMAN	TABIB	PARAJI	PERANCANG BUSANA	PENTERJEMAH	IMAM MESJID	PEDETA	PASTOR	WARTAWAN
		23	24	25	26	27	28	29	30	31	32	33	34	35	36	37	38	39	40	41	42	43	44
6112082001	Teluk Pakedai Hulu	0	0	0	0	4	0	0	0	0	0	0	0	0	0	0	0	0	0	1	0	0	0
6112082002	Teluk Pakedai Satu	0	0	0	0	0	0	0	0	0	0	0	0	0	0	0	0	0	0	2	0	0	0
6112082003	Teluk Pakedai Dua	1	0	0	1	9	0	0	0	0	0	0	0	0	0	0	0	0	0	0	0	0	0
6112082004	Kuala Karang	0	0	0	0	2	0	0	0	0	0	0	0	0	0	0	0	0	0	0	0	0	0
6112082005	Seruat Satu	1	0	0	0	0	0	0	0	0	0	0	0	0	0	0	0	0	0	0	0	0	0
6112082006	Sungai Deras	3	1	0	0	2	0	0	0	0	0	0	0	0	0	0	0	0	0	0	0	0	0
6112082007	Selat Remis	5	0	0	1	24	0	2	3	0	0	0	9	1	1	0	0	0	0	1	0	0	0
6112082008	Madura	1	0	0	0	1	0	0	0	0	0	0	0	0	0	0	0	0	0	0	0	0	0
6112082009	Pasir Putih	1	0	0	0	3	0	0	0	0	0	0	0	0	0	0	0	0	0	0	0	0	0
6112082010	Teluk Gelam	0	0	0	0	4	0	0	0	0	0	0	2	0	0	0	0	0	1	0	0	0	0
6112082011	Tanjung Bunga	0	0	0	0	0	0	0	0	0	0	0	0	0	0	0	0	0	0	0	0	0	0
6112082012	Sungai Nibung	2	0	0	0	0	0	0	0	0	0	0	0	0	0	0	0	0	0	0	0	0	0
6112082013	Arus Deras	1	0	0	0	1	0	0	0	0	0	0	0	0	0	0	0	0	0	0	0	0	0
6112082014	Sungai Nipah	0	0	0	0	0	0	0	0	0	0	0	0	0	0	0	0	0	0	0	0	0	0
TOTAL		15	1	0	2	50	0	2	3	0	0	1	11	1	1	0	0	0	4	1	0	0	

Sumber: Data Konsolidasi Bersih (DKB) Ditjen Dukcapil Kemendagri RI Semester 1 Tahun 2023





KODE DESA	NAMA DESA	KODE DAN JENIS PEKERJAAN (LANJUTAN)																					
		USTADZ MUBALIGH	JURU MASAK	PROMOTOR ACARA	ANGGOTA DPR RI	ANGGOTA DPD	ANGGOTA BPK	PRESIDEN	WAKIL PRESIDEN	ANGGOTA MAHKAMAH KONSTITUSI	ANGGOTA KABINET KEMENTERIAN	DUTA BESAR	GUBERNUR	WAKIL GUBERNUR	BUPATI	WAKIL BUPATI	WALIKOTA	WAKIL WALIKOTA	ANGGOTA DPRD PROVINSI	ANGGOTA DPRD KABUPATEN / KOTA	DOSEN	GURU	PILOT
		45	46	47	48	49	50	51	52	53	54	55	56	57	58	59	60	61	62	63	64	65	66
6112082001	Teluk Pakedai Hulu	1	0	0	0	0	0	0	0	0	0	0	0	0	0	0	0	0	0	0	0	5	0
6112082002	Teluk Pakedai Satu	0	0	0	0	0	0	0	0	0	0	0	0	0	0	0	0	0	0	0	1	0	0
6112082003	Teluk Pakedai Dua	0	0	0	0	0	0	0	0	0	0	0	0	0	0	0	0	0	0	0	1	1	0
6112082004	Kuala Karang	0	0	0	0	0	0	0	0	0	0	0	0	0	0	0	0	0	0	0	0	1	0
6112082005	Seruak Satu	0	0	0	0	0	0	0	0	0	0	0	0	0	0	0	0	0	0	0	0	0	0
6112082006	Sungai Deras	0	0	0	0	0	0	0	0	0	0	0	0	0	0	0	0	0	0	0	0	8	0
6112082007	Selat Remis	1	0	0	0	0	0	0	0	0	0	0	0	0	0	0	0	0	0	1	0	1	0
6112082008	Madura	0	0	0	0	0	0	0	0	0	0	0	0	0	0	0	0	0	0	0	0	1	0
6112082009	Pasir Putih	0	0	0	0	0	0	0	0	0	0	0	0	0	0	0	0	0	0	0	0	3	0
6112082010	Teluk Gelam	0	0	0	0	0	0	0	0	0	0	0	0	0	0	0	0	0	0	0	0	4	0
6112082011	Tanjung Bunga	0	1	0	0	0	0	0	0	0	0	0	0	0	0	0	0	0	0	0	0	1	0
6112082012	Sungai Nibung	0	0	0	0	0	0	0	0	0	0	0	0	0	0	0	0	0	0	0	0	1	0
6112082013	Arus Deras	0	0	0	0	0	0	0	0	0	0	0	0	0	0	0	0	0	0	0	0	1	0
6112082014	Sungai Nipah	0	0	0	0	0	0	0	0	0	0	0	0	0	0	0	0	0	0	0	0	0	0
TOTAL		2	1	0	0	0	0	0	0	0	0	0	0	0	0	0	0	0	0	1	2	27	0

Sumber: Data Konsolidasi Bersih (DKB) Ditjen Dukcapil Kemendagri RI Semester 1 Tahun 2023





KODE DESA	NAMA DESA	KODE DAN JENIS PEKERJAAN (LANJUTAN)																					
		PENGACARA	NOTARIS	ARSITEK	AKUNTAN	KONSULTAN	DOKTER	BIDAN	PERAWAT	APOTEKER	PSIKIATER PSIKOLOG	PENYIAR TELEVISI	PENYIAR RADIO	PELAUT	PENELITI	SOPIR	PIALANG	PARANORMAL	PEDAGANG	PERANGKAT DESA	KEPALA DESA	BIARAWATI	WIRASWASTA
		67	68	69	70	71	72	73	74	75	76	77	78	79	80	81	82	83	84	85	86	87	88
6112082001	Teluk Pakedai Hulu	0	0	0	0	0	0	3	1	0	0	0	0	0	0	0	0	0	4	3	1	0	81
6112082002	Teluk Pakedai Satu	0	0	0	0	0	0	0	0	0	0	0	0	0	0	0	0	0	2	1	0	0	32
6112082003	Teluk Pakedai Dua	0	0	0	0	0	0	0	0	0	0	0	1	0	0	0	0	0	1	3	0	0	94
6112082004	Kuala Karang	0	0	0	0	0	0	0	0	0	0	0	0	0	0	0	0	0	0	3	0	0	40
6112082005	Seruat Satu	0	0	0	0	0	0	0	0	0	0	0	0	0	0	0	0	0	0	1	1	0	16
6112082006	Sungai Deras	0	0	0	0	0	2	1	0	0	0	0	0	0	3	0	0	0	1	3	0	0	102
6112082007	Selat Remis	0	0	0	0	0	0	1	0	0	0	0	0	0	0	0	0	0	13	0	1	0	210
6112082008	Madura	0	0	0	0	0	0	0	0	0	0	0	0	0	0	0	0	0	1	1	1	0	29
6112082009	Pasir Putih	0	0	0	0	0	0	0	0	0	0	0	0	0	1	0	0	0	0	1	1	0	27
6112082010	Teluk Gelam	0	0	0	0	0	0	0	0	0	0	0	0	0	0	0	0	0	0	0	1	0	20
6112082011	Tanjung Bunga	0	0	0	0	0	0	0	0	0	0	0	0	0	0	0	0	0	0	0	1	0	22
6112082012	Sungai Nibung	0	0	0	0	0	0	0	0	0	0	0	0	0	0	0	0	0	0	1	1	0	18
6112082013	Arus Deras	0	0	0	0	0	0	1	1	0	0	0	0	0	5	0	0	0	2	0	1	0	27
6112082014	Sungai Nipah	0	0	0	0	0	0	0	2	0	0	0	0	0	1	0	0	0	1	0	1	0	34
TOTAL		0	0	0	0	0	2	6	4	0	0	0	0	1	0	10	0	0	25	17	10	0	752

Sumber: Data Konsolidasi Bersih (DKB) Ditjen Dukcapil Kemendagri RI Semester 1 Tahun 2023



KODE DESA	NAMA DESA	KODE DAN JENIS PEKERJAAN (LANJUTAN)										JUMLAH	
		ANGGOTA LEMB. TINGGI LAINNYA	ARTIS	ATLIT	CHEFF	MANAJER	TENAGA TATA USAHA	OPERATOR	PEKERJA PENGOLAHAN KERAJINAN	TEKNISI	ASISTEN AHLI		PEKERJAAN LAINNYA
		89	90	91	92	93	94	95	96	97	98		99
6112082001	Teluk Pakedai Hulu	0	0	0	0	0	0	0	0	0	0	0	2,075
6112082002	Teluk Pakedai Satu	0	0	0	0	0	0	0	0	0	0	0	1,072
6112082003	Teluk Pakedai Dua	0	0	0	0	0	0	0	0	0	0	0	1,180
6112082004	Kuala Karang	0	0	0	0	0	0	0	0	0	0	0	1,551
6112082005	Seruat Satu	0	0	0	0	0	0	0	0	0	0	0	261
6112082006	Sungai Deras	0	0	0	0	0	1	0	0	0	0	0	3,729
6112082007	Selat Remis	0	0	0	0	0	0	0	0	0	0	0	3,171
6112082008	Madura	0	0	0	0	0	0	0	0	0	0	0	956
6112082009	Pasir Putih	0	0	0	0	0	0	0	0	0	0	0	1,016
6112082010	Teluk Gelam	0	0	0	0	0	0	0	0	0	0	0	841
6112082011	Tanjung Bunga	0	0	0	0	0	0	0	0	0	0	0	1,627
6112082012	Sungai Nibung	1	0	0	0	0	0	0	0	0	0	0	1,080
6112082013	Arus Deras	0	0	0	0	0	0	0	0	0	0	0	968
6112082014	Sungai Nipah	1	0	0	0	0	0	0	0	0	0	0	1,108
TOTAL		2	0	0	0	0	1	0	0	0	0	0	20,635

Sumber: Data Konsolidasi Bersih (DKB) Ditjen Dukcapil Kemendagri RI Semester 1 Tahun 2023



**DATA AGREGAT KEPENDUDUKAN
KECAMATAN TELUK PAKEDAI
MENURUT JENIS PEKERJAAN
SEMESTER I TAHUN 2023**

KODE DESA	NAMA DESA	KODE DAN JENIS PEKERJAAN																					
		BELUM TIDAK BEKERJA	MENGURUS RUMAH TANGGA	PELAJAR MAHASISWA	PENSIUNAN	PEGAWAI NEGERI SIPIL	TENTARA NASIONAL INDONESIA	KEPOLISIAN RI	PERDAGANGAN	PETANI PEKEBUN	PETERNAK	NELAYAN PERIKANAN	INDUSTRI	KONSTRUKSI	TRANSPORTASI	KARYAWAN SWASTA	KARYAWAN BUMN	KARYAWAN BUMD	KARYAWAN HONORER	BURUH HARIAN LEPAS	BURUH TANI PERKEBUNAN	BURUH NELAYAN PERIKANAN	BURUH PETERNAKAN
		1	2	3	4	5	6	7	8	9	10	11	12	13	14	15	16	17	18	19	20	21	22
6112092001	Sungai Kakap	3,922	2,883	1,505	11	78	5	9	22	252	2	766	0	1	2	577	2	1	18	185	29	58	1
6112092002	Sungai Itik	1,822	1,349	579	1	13	1	1	6	672	2	18	1	0	2	218	0	0	5	131	18	3	0
6112092003	Jeruju Besar	2,286	1,832	966	1	36	1	1	5	675	0	31	1	0	0	622	3	0	10	192	26	2	0
6112092004	Sungai Kupah	1,164	914	474	0	6	0	0	2	359	0	152	0	1	0	140	1	0	2	39	10	2	0
6112092005	Sungai Rengas	4,707	3,385	1,680	18	87	5	10	23	704	2	60	0	2	1	1,494	7	1	29	347	71	3	1
6112092006	Pal Sembilan	8,577	5,536	3,013	113	641	38	87	108	676	8	30	6	8	1	2,616	85	10	123	463	388	7	7
6112092007	Sungai Belidak	1,150	863	423	3	19	2	0	6	241	1	57	1	0	0	147	0	0	9	35	14	3	0
6112092008	Kalimas	2,336	1,844	954	3	7	0	1	11	524	2	15	0	0	1	164	3	0	6	48	21	0	0
6112092009	Pungur Kecil	5,035	3,845	1,827	6	56	5	5	13	979	3	20	1	0	0	292	2	1	30	72	151	1	0
6112092010	Pungur Besar	2,626	2,214	971	3	18	1	2	9	798	3	78	0	0	0	142	1	0	6	57	22	1	0
6112092011	Tanjung Saleh	1,511	1,210	463	0	8	0	0	4	329	2	209	0	0	1	55	1	0	0	9	346	43	0
6112092012	Sepuk Laut	737	640	322	1	0	0	0	1	64	0	362	0	1	0	38	0	0	2	9	6	12	0
6112092013	Punggur Kapuas	707	588	407	0	4	0	0	2	328	0	19	0	0	0	90	1	0	5	12	3	1	0
6112092014	Rengas Kapuas	3027	2234	1469	37	206	13	14	24	123	2	30	1	0	1	1283	11	0	36	303	23	17	0
6112092015	Parit Keladi	650	678	446	5	37	4	9	3	294	1	11	0	0	0	103	0	2	8	13	7	1	0
TOTAL		40,257	30,015	15,499	202	1,216	75	139	239	7,018	28	1,858	11	13	9	7,981	117	15	289	1,915	1,135	154	9

Sumber: Data Konsolidasi Bersih (DKB) Ditjen Dukcapil Kemendagri RI Semester 1 Tahun 2023



KODE DESA	NAMA DESA	KODE DAN JENIS PEKERJAAN (LANJUTAN)																					
		PEMBANTU RUMAH TANGGA	TUKANG CUKUR	TUKANG LISTRIK	TUKANG BATU	TUKANG KAYU	TUKANG SOL SEPATU	TUKANG LAS PANDAI BESI	TUKANG JAHIT	TUKANG GIGI	PENATA RIAS	PENATA BUSANA	PENATA RAMBUT	MEKANIK	SENIMAN	TABIB	PARAJI	PERANCANG BUSANA	PENTERJEMAH	IMAM MESJID	PENDETA	PASTOR	WARTAWAN
		23	24	25	26	27	28	29	30	31	32	33	34	35	36	37	38	39	40	41	42	43	44
6112092001	Sungai Kakap	7	0	3	0	22	0	3	2	0	0	0	7	0	0	0	0	0	0	2	0	1	
6112092002	Sungai Itik	0	0	0	0	4	0	0	0	0	0	0	2	0	0	0	0	0	0	0	0	1	
6112092003	Jeruju Besar	0	0	1	0	4	0	3	0	0	0	0	1	0	0	0	0	0	0	0	0	0	
6112092004	Sungai Kupah	0	0	2	0	2	0	0	2	0	0	0	0	0	0	0	0	0	0	0	0	0	
6112092005	Sungai Rengas	3	2	2	1	16	0	3	1	0	1	0	8	1	1	0	0	0	0	1	0	2	
6112092006	Pal Sembilan	15	1	9	10	43	0	16	17	0	3	0	14	3	1	0	0	0	4	4	0	3	
6112092007	Sungai Belidak	0	0	0	0	1	0	0	0	0	0	0	1	0	0	0	0	0	0	0	0	0	
6112092008	Kalimas	1	0	0	0	2	0	0	1	0	0	0	1	1	0	0	1	0	1	0	0	0	
6112092009	Pungur Kecil	0	0	0	1	4	0	0	2	0	0	0	2	0	0	0	0	0	0	0	0	0	
6112092010	Pungur Besar	3	0	0	0	2	0	0	0	0	0	1	0	0	0	0	0	0	2	0	0	0	
6112092011	Tanjung Saleh	2	0	0	0	1	0	0	2	0	1	0	2	0	0	0	0	0	0	0	0	0	
6112092012	Sepuk Laut	0	0	0	1	4	0	0	0	0	0	0	0	0	0	0	0	0	0	0	0	0	
6112092013	Punggur Kapuas	0	0	0	0	0	0	0	0	0	0	0	0	0	0	0	0	0	0	1	0	0	
6112092014	Rengas Kapuas	3	0	3	0	21	0	3	7	0	0	1	8	0	2	0	0	0	0	3	0	0	
6112092015	Parit Keladi	1	0	0	0	1	0	0	2	0	0	0	1	0	1	0	0	0	0	0	0	0	
TOTAL		35	3	20	13	127	0	28	36	0	5	0	3	47	5	5	0	1	0	7	11	0	7

Sumber: Data Konsolidasi Bersih (DKB) Ditjen Dukcapil Kemendagri RI Semester 1 Tahun 2023





KODE DESA	NAMA DESA	KODE DAN JENIS PEKERJAAN (LANJUTAN)																					
		USTADZ MUBALIGH	JURU MASAK	PROMOTOR ACARA	ANGGOTA DPR RI	ANGGOTA DPD	ANGGOTA BPK	PRESIDEN	WAKIL PRESIDEN	ANGGOTA MAHKAMAH KONSTITUSI	ANGGOTA KABINET KEMENTERIAN	DUTA BESAR	GUBERNUR	WAKIL GUBERNUR	BUPATI	WAKIL BUPATI	WALIKOTA	WAKIL WALIKOTA	ANGGOTA DPRD PROVINSI	ANGGOTA DPRD KABUPATEN KOTA	DOSEN	GURU	PILOT
		45	46	47	48	49	50	51	52	53	54	55	56	57	58	59	60	61	62	63	64	65	66
6112092001	Sungai Kakap	1	1	0	0	0	0	0	0	0	0	0	0	0	0	0	0	0	0	0	0	22	0
6112092002	Sungai Itik	1	1	0	0	0	0	0	0	0	0	0	0	0	0	0	0	0	0	1	0	6	0
6112092003	Jeruju Besar	2	0	0	0	0	0	0	0	0	0	0	0	0	0	0	0	0	0	0	1	9	0
6112092004	Sungai Kupah	0	0	0	0	0	0	0	0	0	0	0	0	0	0	0	0	0	0	0	0	6	0
6112092005	Sungai Rengas	0	0	0	0	0	0	0	0	0	0	0	0	0	0	0	0	0	0	0	2	22	0
6112092006	Pal Sembilan	2	3	0	0	0	0	0	0	0	0	0	0	0	0	0	0	0	1	0	60	209	0
6112092007	Sungai Belidak	0	0	0	0	0	0	0	0	0	0	0	0	0	0	0	0	0	0	0	0	2	0
6112092008	Kalimas	0	0	0	0	0	0	0	0	0	0	0	0	0	0	0	0	0	0	1	0	3	0
6112092009	Pungur Kecil	0	0	0	0	0	0	0	0	0	0	0	0	0	0	0	0	0	0	1	3	35	0
6112092010	Pungur Besar	0	0	0	0	0	0	0	0	0	0	0	0	0	0	0	0	0	0	0	0	16	0
6112092011	Tanjung Saleh	0	0	0	0	0	0	0	0	0	0	0	0	0	0	0	0	0	0	0	1	22	0
6112092012	Sepuk Laut	0	0	0	0	0	0	0	0	0	0	0	0	0	0	0	0	0	0	0	0	0	0
6112092013	Punggur Kapuas	0	0	0	0	0	0	0	0	0	0	0	0	0	0	0	0	0	0	0	0	3	0
6112092014	Rengas Kapuas	1	0	0	0	0	0	0	0	0	0	0	0	0	0	0	0	0	0	0	0	48	0
6112092015	Parit Keladi	0	0	0	0	0	0	0	0	0	0	0	0	0	0	0	0	0	0	0	0	6	0
TOTAL		7	5	0	0	0	0	0	0	0	0	0	0	0	0	0	0	0	1	3	67	409	0

Sumber: Data Konsolidasi Bersih (DKB) Ditjen Dukcapil Kemendagri RI Semester 1 Tahun 2023





KODE DESA	NAMA DESA	KODE DAN JENIS PEKERJAAN (LANJUTAN)																					
		PENGACARA	NOTARIS	ARSITEK	AKUNTAN	KONSULTAN	DOKTER	BIDAN	PERAWAT	APOTEKER	PSIKIATER PSIKOLOG	PENYIAR TELEVISI	PENYIAR RADIO	PELAUT	PENELITI	SOPIR	PIALANG	PARANORMAL	PEDAGANG	PERANGKAT DESA	KEPALA DESA	BIARAWATI	WIRASWASTA
		67	68	69	70	71	72	73	74	75	76	77	78	79	80	81	82	83	84	85	86	87	88
6112092001	Sungai Kakap	0	0	1	0	0	0	1	3	0	0	0	6	1	14	0	0	26	2	1	0	1,213	
6112092002	Sungai Itik	0	0	1	0	0	0	2	1	1	0	0	0	0	2	0	0	4	1	0	0	432	
6112092003	Jeruju Besar	0	0	0	0	1	0	0	0	0	0	0	0	0	5	0	0	6	1	0	0	440	
6112092004	Sungai Kupah	0	0	0	0	0	0	3	0	0	0	0	0	0	1	0	0	3	6	0	0	254	
6112092005	Sungai Rengas	0	0	0	0	0	0	0	3	0	0	0	7	0	18	0	0	21	2	0	0	1,041	
6112092006	Pal Sembilan	5	1	2	0	5	5	14	46	3	0	1	3	2	71	0	0	92	6	0	0	2,242	
6112092007	Sungai Belidak	0	0	0	0	0	0	0	1	0	0	0	0	0	1	2	0	3	0	1	0	433	
6112092008	Kalimas	0	0	0	0	0	0	1	1	0	0	0	0	0	1	0	1	15	3	0	0	1,294	
6112092009	Pungur Kecil	1	0	0	0	0	1	4	3	0	0	0	1	1	0	0	0	10	0	2	0	2,464	
6112092010	Pungur Besar	0	0	0	0	0	1	0	0	0	0	0	1	0	2	0	0	5	0	1	0	1,331	
6112092011	Tanjung Saleh	0	0	0	0	0	0	1	1	0	0	0	0	0	0	0	0	3	1	1	0	344	
6112092012	Sepuk Laut	0	0	0	0	0	0	0	1	0	0	0	1	0	0	0	0	0	3	1	0	201	
6112092013	Punggur Kapuas	0	0	0	0	0	0	0	1	0	0	0	0	0	0	0	0	0	1	0	0	227	
6112092014	Rengas Kapuas	2	0	0	0	0	1	4	7	1	0	0	6	0	29	0	0	38	0	0	0	649	
6112092015	Parit Keladi	0	0	0	0	0	0	2	1	0	0	0	0	0	0	0	0	2	1	0	0	305	
TOTAL		8	1	4	0	6	8	32	69	5	0	0	1	25	5	145	0	1	228	27	7	0	12,870

Sumber: Data Konsolidasi Bersih (DKB) Ditjen Dukcapil Kemendagri RI Semester 1 Tahun 2023





KODE DESA	NAMA DESA	KODE DAN JENIS PEKERJAAN (LANJUTAN)										JUMLAH		
		ANGGOTA LEMB. TINGGI LAINNYA	ARTIS	ATLIT	CHEFF	MANAJER	TENAGA TATA USAHA	OPERATOR	PEKERJA PENGOLAHAN KERAJINAN	TEKNISI	ASISTEN AHLI		PEKERJAAN LAINNYA	
		89	90	91	92	93	94	95	96	97	98		99	
6112092001	Sungai Kakap	1	0	0	0	0	0	0	0	0	0	0	0	11,669
6112092002	Sungai Itik	0	0	0	0	0	0	0	0	0	0	0	0	5,302
6112092003	Jeruju Besar	0	0	0	0	0	0	0	0	0	0	0	0	7,164
6112092004	Sungai Kupah	0	0	0	0	0	0	0	0	0	0	0	0	3,545
6112092005	Sungai Rengas	0	0	0	0	0	0	0	0	0	0	0	0	13,795
6112092006	Pal Sembilan	3	0	0	0	0	0	0	0	0	0	0	0	25,461
6112092007	Sungai Belidak	0	0	0	0	0	0	0	0	0	0	0	0	3,419
6112092008	Kalimas	0	0	0	0	0	0	0	0	0	0	0	0	7,268
6112092009	Pungur Kecil	1	0	0	0	0	0	0	0	0	0	0	0	14,880
6112092010	Pungur Besar	0	0	0	0	0	0	0	0	0	0	0	0	8,317
6112092011	Tanjung Saleh	0	0	0	0	0	0	0	0	0	0	0	0	4,573
6112092012	Sepuk Laut	0	0	0	0	0	0	0	0	0	0	0	0	2,407
6112092013	Pungur Kapuas	0	0	0	0	0	0	0	0	0	0	0	0	2,400
6112092014	Rengas Kapuas	0	0	0	0	0	0	0	0	0	0	0	0	9,691
6112092015	Parit Keladi	0	0	0	0	0	0	0	0	0	0	0	0	2,595
TOTAL		5	0	0	0	0	0	0	0	0	0	0	0	122,486

Sumber: Data Konsolidasi Bersih (DKB) Ditjen Dukcapil Kemendagri RI Semester 1 Tahun 2023



MENURUT STRUKTUR UMUR

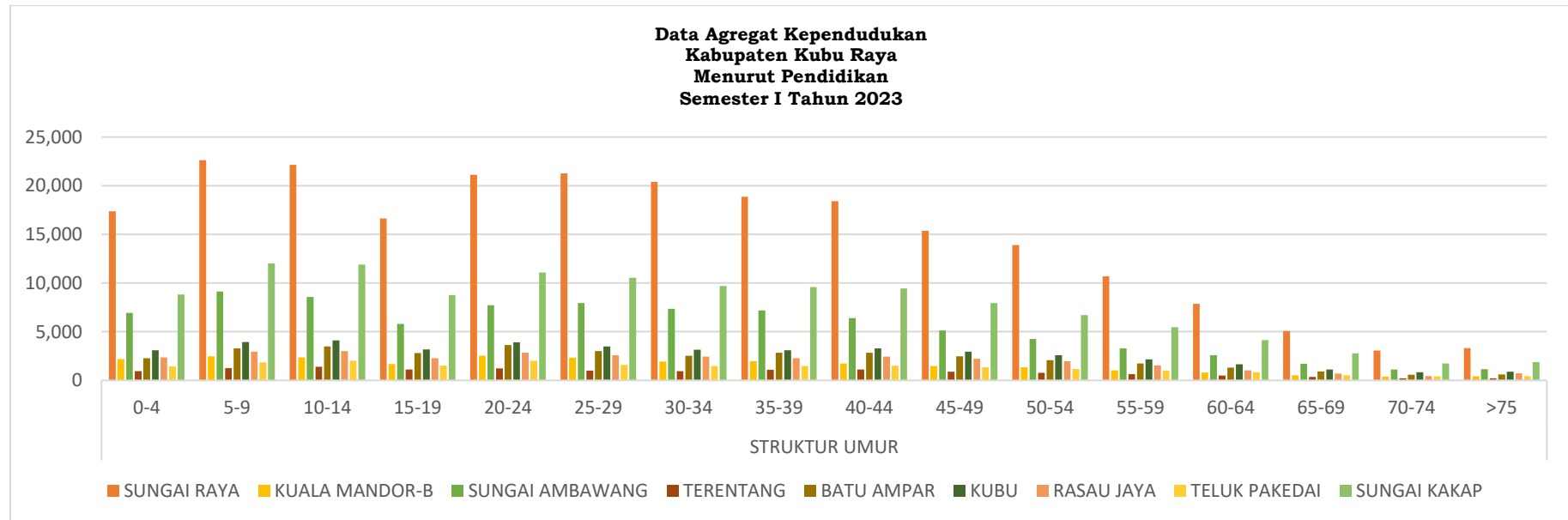




**DATA AGREGAT KEPENDUDUKAN
KABUPATEN KUBU RAYA
MENURUT STRUKTUR UMUR
SEMESTER I TAHUN 2023**

KODE KEC	NAMA KECAMATAN	STRUKTUR UMUR															JUMLAH	
		0-4	5-9	10-14	15-19	20-24	25-29	30-34	35-39	40-44	45-49	50-54	55-59	60-64	65-69	70-74		>75
611201	Sungai Raya	17,380	22,609	22,142	16,639	21,113	21,252	20,400	18,877	18,421	15,369	13,908	10,676	7,856	5,082	3,055	3,309	238,088
611202	Kuala Mandor-B	2,200	2,462	2,360	1,673	2,527	2,339	1,940	1,956	1,750	1,480	1,352	1,039	796	517	376	402	27,209
611203	Sungai Ambawang	6,944	9,131	8,568	5,807	7,714	7,940	7,351	7,191	6,392	5,114	4,237	3,301	2,581	1,711	1,118	1,149	86,249
611204	Terentang	949	1,262	1,412	1,112	1,224	1,012	962	1,098	1,112	885	785	638	512	348	225	222	13,758
611205	Batu Ampar	2,280	3,282	3,477	2,807	3,618	2,998	2,528	2,850	2,834	2,468	2,089	1,748	1,313	928	579	599	36,398
611206	Kubu	3,085	3,935	4,102	3,165	3,926	3,488	3,155	3,084	3,290	2,946	2,600	2,151	1,656	1,132	834	905	43,454
611207	Rasau Jaya	2,368	2,945	3,015	2,281	2,843	2,593	2,432	2,275	2,457	2,220	1,975	1,531	1,030	705	450	729	31,849
611208	Teluk Pakedai	1,425	1,859	2,017	1,519	2,010	1,598	1,479	1,493	1,523	1,337	1,167	1,012	830	520	418	428	20,635
611209	Sungai Kakap	8,824	12,007	11,907	8,777	11,077	10,557	9,683	9,578	9,436	7,935	6,692	5,463	4,151	2,782	1,746	1,871	122,486
TOTAL		7,709	11,891	11,895	9,464	10,864	10,453	9,613	9,509	9,428	7,891	6,678	5,470	4,158	2,790	1,752	1,880	620,126

Sumber: Data Konsolidasi Bersih (DKB) Ditjen Dukcapil Kemendagri RI Semester 1 Tahun 2023





**DATA AGREGAT KEPENDUDUKAN
KECAMATAN SUNGAI RAYA
MENURUT STRUKTUR UMUR
SEMESTER I TAHUN 2023**

KODE DESA	NAMA DESA	STRUKTUR UMUR																JUMLAH
		0-4	5-9	10-14	15-19	20-24	25-29	30-34	35-39	40-44	45-49	50-54	55-59	60-64	65-69	70-74	>75	
6112012001	Sungai Raya	954	1,212	1,287	1,066	1,342	1,440	1,318	1,120	1,335	1,013	885	674	539	445	315	375	15,320
6112012002	Sungai Ambangah	489	628	559	413	503	583	511	512	462	337	316	248	211	158	107	103	6,140
6112012003	Arang Limbung	1,919	2,546	2,552	2,011	2,462	2,317	2,195	2,105	2,210	1,944	1,752	1,338	906	546	261	327	27,391
6112012004	Kuala Dua	2,391	2,953	2,957	2,219	2,902	2,845	2,512	2,248	2,301	2,242	2,075	1,347	805	469	295	296	30,857
6112012005	Tebang Kacang	374	429	463	325	425	430	353	377	341	290	265	222	157	109	65	76	4,701
6112012006	Sungai Asam	496	600	628	397	616	628	464	417	427	379	317	260	244	145	90	101	6,209
6112012007	Pulau Limbung	168	199	251	162	195	173	166	197	181	153	128	103	71	43	26	24	2,240
6112012008	Kapur	1,284	1,811	1,589	1,074	1,303	1,462	1,637	1,495	1,265	950	850	670	427	254	149	160	16,380
6112012009	Gunung Tamang	119	179	179	115	164	154	143	173	142	114	105	84	85	52	30	29	1,867
6112012010	Sungai Bulan	239	328	333	232	284	213	276	232	230	251	222	148	124	101	67	74	3,354
6112012011	Limbung	1,263	1,611	1,479	1,244	1,510	1,482	1,416	1,311	1,347	1,223	1,091	839	590	360	210	235	17,211
6112012012	Teluk Kapuas	850	1,148	1,182	1,055	1,240	1,165	1,100	1,015	1,100	897	843	645	521	352	217	193	13,523
6112012013	Madu Sari	444	550	453	273	379	521	428	403	329	272	216	143	116	90	56	79	4,752
6112012014	Mekar Sari	1,050	1,255	1,192	733	1,073	1,144	947	945	857	680	554	400	295	222	134	193	11,674
6112012015	Mekar Baru	1,272	1,460	1,184	659	812	1,173	1,483	1,123	898	603	475	329	250	148	108	79	12,056
6112012016	Sungai Raya Dalam	1,419	1,940	1,995	1,691	2,164	1,979	1,894	1,792	1,768	1,565	1,593	1,289	879	486	263	297	23,014
6112012017	Parit Baru	1,886	2,704	2,785	2,260	2,746	2,686	2,720	2,605	2,456	1,866	1,711	1,494	1,288	891	524	527	31,149
6112012018	Pulau Jambu	51	82	88	49	72	72	90	96	62	50	53	31	37	13	9	9	864
6112012019	Kalibandung	139	204	199	151	185	145	144	164	160	110	103	80	65	41	29	47	1,966
6112012020	Muara Baru	104	93	104	56	110	100	107	97	91	59	64	57	32	25	15	11	1,125
6112012021	Suku Lanting	177	249	274	154	229	188	184	184	169	142	105	90	82	43	27	23	2,320
6112012022	Permata Jaya	292	428	409	300	397	352	312	266	290	229	185	185	132	89	58	51	3,975
TOTAL		17,380	22,609	22,142	16,639	21,113	21,252	20,400	18,877	18,421	15,369	13,908	10,676	7,856	5,082	3,055	3,309	238,088

Sumber: Data Konsolidasi Bersih (DKB) Ditjen Dukcapil Kemendagri RI Semester 1 Tahun 2023





**DATA AGREGAT KEPENDUDUKAN
KECAMATAN KUALA MANDOR B
MENURUT STRUKTUR UMUR
SEMESTER I TAHUN 2023**

KODE DESA	NAMA DESA	STRUKTUR UMUR																JUMLAH
		0-4	5-9	10-14	15-19	20-24	25-29	30-34	35-39	40-44	45-49	50-54	55-59	60-64	65-69	70-74	>75	
6112022001	Kuala Mandor B	576	638	546	410	641	566	494	480	502	327	280	235	171	129	115	88	6,198
6112022002	Kubu Padi	163	243	260	200	259	235	182	180	183	165	115	117	76	49	34	39	2,500
6112022003	Kuala Mandor A	539	697	644	419	577	650	544	548	438	365	297	264	210	131	91	121	6,535
6112022004	Retok	215	291	328	244	385	283	220	258	238	218	214	157	141	98	58	73	3,421
6112022005	Sungai Enau	528	593	582	400	665	605	500	490	389	322	329	266	198	110	78	81	6,136
6112022005	Padi Jaya	179	241	262	214	239	217	178	174	160	139	114	97	70	59	29	47	2,419
TOTAL		2,200	2,462	2,360	1,673	2,527	2,339	1,940	1,956	1,750	1,480	1,352	1,039	796	517	376	402	27,209

Sumber: Data Konsolidasi Bersih (DKB) Ditjen Dukcapil Kemendagri RI Semester 1 Tahun 2023

**DATA AGREGAT KEPENDUDUKAN
KECAMATAN SUNGAI AMBAWANG
MENURUT STRUKTUR UMUR
SEMESTER I TAHUN 2023**

KODE DESA	NAMA DESA	STRUKTUR UMUR																JUMLAH
		0-4	5-9	10-14	15-19	20-24	25-29	30-34	35-39	40-44	45-49	50-54	55-59	60-64	65-69	70-74	>75	
6112032001	Simpang Kanan	466	602	581	351	526	524	422	435	420	318	258	196	166	115	80	111	5,571
6112032002	Mega Timur	676	949	985	697	831	768	734	771	754	597	494	360	287	172	106	109	9,290
6112032003	Bengkarek	246	331	294	211	306	278	267	277	228	174	156	151	122	82	63	57	3,243
6112032004	Lingga	423	571	571	341	476	489	514	466	377	370	264	267	215	153	95	142	5,734
6112032005	Sungai Ambawang Kuala	1,230	1,617	1,382	1,045	1,244	1,403	1,295	1,223	1,124	905	749	479	356	228	122	153	14,555
6112032006	Jawa Tengah	461	600	566	368	453	479	431	478	452	319	240	203	155	137	71	82	5,495
6112032007	Durian	695	789	707	456	675	764	726	623	575	419	330	264	195	141	85	82	7,526
6112032008	Pancaroba	302	461	429	267	359	395	357	416	341	245	201	216	173	127	89	51	4,429
6112032009	Puguk	342	430	402	303	461	457	321	366	265	217	225	164	130	67	47	67	4,264
6112032010	Korek	427	532	522	361	479	553	438	431	390	334	299	231	175	138	94	86	5,490
6112032011	Pasak	346	444	424	273	441	426	378	335	274	223	241	197	166	100	73	47	4,388
6112032012	Pasak Piang	272	365	333	198	323	336	287	252	216	168	143	136	125	64	58	24	3,300
6112032013	Teluk Bakung	399	583	603	380	496	428	521	481	369	346	279	178	159	97	77	76	5,472
6112032014	Ampera Raya	300	393	389	311	339	309	311	308	319	294	195	144	60	41	29	21	3,763
6112032015	Sungai Malaya	359	464	380	245	305	331	349	329	288	185	163	115	97	49	29	41	3,729
TOTAL		6,944	9,131	8,568	5,807	7,714	7,940	7,351	7,191	6,392	5,114	4,237	3,301	2,581	1,711	1,118	1,149	86,249

Sumber: Data Konsolidasi Bersih (DKB) Ditjen Dukcapil Kemendagri RI Semester 1 Tahun 2023





**DATA AGREGAT KEPENDUDUKAN
KECAMATAN TERENTANG
MENURUT STRUKTUR UMUR
SEMESTER I TAHUN 2023**

KODE DESA	NAMA DESA	STRUKTUR UMUR																JUMLAH
		0-4	5-9	10-14	15-19	20-24	25-29	30-34	35-39	40-44	45-49	50-54	55-59	60-64	65-69	70-74	>75	
6112042002	Teluk Empening	88	119	139	97	141	94	86	109	95	76	78	46	42	26	28	30	1,294
6112042003	Terentang Hilir	39	46	45	35	46	57	35	40	42	41	20	26	18	17	7	10	524
6112042004	Terentang Hulu	112	139	163	105	139	116	112	118	127	99	75	69	61	41	13	25	1,514
6112042005	Permata	116	162	186	164	145	106	111	141	145	102	100	79	42	25	15	6	1,645
6112042006	Betuah	52	82	78	69	75	74	71	83	50	45	44	40	29	21	17	7	837
6112042007	Sungai Radak Satu	145	175	190	142	158	116	141	149	142	114	96	86	84	55	37	52	1,882
6112042008	Sungai Radak Dua	124	157	172	130	152	160	140	149	147	118	98	116	103	78	67	36	1,947
6112042009	Sungai Dungun	66	87	90	68	85	69	72	70	60	54	48	46	33	27	17	16	908
6112042010	Teluk Bayur	113	143	176	126	134	129	129	125	147	106	111	63	59	36	19	36	1,652
6112042011	Radak Baru	94	152	173	176	149	91	65	114	157	130	115	67	41	22	5	4	1,555
TOTAL		949	1,262	1,412	1,112	1,224	1,012	962	1,098	1,112	885	785	638	512	348	225	222	13,758

Sumber: Data Konsolidasi Bersih (DKB) Ditjen Dukcapil Kemendagri RI Semester 1 Tahun 2023

**DATA AGREGAT KEPENDUDUKAN
KECAMATAN BATU AMPAR
MENURUT STRUKTUR UMUR
SEMESTER I TAHUN 2023**

KODE DESA	NAMA DESA	STRUKTUR UMUR																JUMLAH
		0-4	5-9	10-14	15-19	20-24	25-29	30-34	35-39	40-44	45-49	50-54	55-59	60-64	65-69	70-74	>75	
6112052001	Tanjung Beringin	42	39	56	41	43	43	45	55	40	34	32	24	19	11	11	4	539
6112052002	Batu Ampar	544	887	906	750	868	732	659	685	728	613	546	420	296	210	129	114	9,087
6112052003	Teluk Nibung	209	306	339	272	339	289	228	300	330	306	216	193	161	111	84	96	3,779
6112052004	Padang Tikar Satu	282	360	406	349	460	379	270	299	315	278	261	238	155	135	50	62	4,299
6112052005	Padang Tikar Dua	283	404	435	387	489	337	308	354	333	297	255	239	167	97	75	72	4,532
6112052006	Tasik Malaya	79	133	126	97	124	124	102	116	98	89	77	46	40	29	18	21	1,319
6112052007	Sungai Besar	81	108	95	84	131	112	77	84	95	81	80	51	30	25	21	12	1,167
6112052008	Sungai Jawi	75	104	92	72	122	109	84	79	60	57	55	50	34	13	8	26	1,040
6112052009	Nipah Panjang	164	224	267	214	271	228	183	189	205	212	193	152	111	57	48	46	2,764
6112052010	Ambarawa	53	89	91	89	114	108	60	71	84	71	82	44	44	32	6	18	1,056
6112052011	Tanjung Harapan	90	162	166	126	137	127	105	135	113	73	60	51	42	22	12	10	1,431
6112052012	Sungai Kerawang	86	103	127	105	158	92	99	136	134	100	83	75	66	65	32	44	1,505
6112052013	Sumber Agung	104	114	114	60	107	97	97	110	99	91	43	56	46	58	33	29	1,258
6112052014	Muara Tiga	119	157	154	85	151	141	128	139	108	98	57	72	61	44	38	27	1,579
6112052015	Medan Mas	69	92	103	76	104	80	83	98	92	68	49	37	41	19	14	18	1,043
TOTAL		2,280	3,282	3,477	2,807	3,618	2,998	2,528	2,850	2,834	2,468	2,089	1,748	1,313	928	579	599	36,398

Sumber: Data Konsolidasi Bersih (DKB) Ditjen Dukcapil Kemendagri RI Semester 1 Tahun 2023





**DATA AGREGAT KEPENDUDUKAN
KECAMATAN KUBU
MENURUT STRUKTUR UMUR
SEMESTER I TAHUN 2023**

KODE DESA	NAMA DESA	STRUKTUR UMUR																JUMLAH
		0-4	5-9	10-14	15-19	20-24	25-29	30-34	35-39	40-44	45-49	50-54	55-59	60-64	65-69	70-74	>75	
6112062001	Kubu	400	511	545	459	541	472	361	382	464	411	347	256	249	168	142	130	5,838
6112062002	Olak-Olak Kubu	257	332	344	292	373	340	285	245	304	321	280	233	197	133	83	85	4,104
6112062003	Sungai Selamat	48	81	67	50	63	63	61	59	45	47	38	24	32	15	6	6	705
6112062004	Sungai Bemban	146	242	277	201	246	172	201	179	229	202	170	147	117	81	48	55	2,713
6112062005	Pinang Luar	177	212	236	171	211	203	164	180	223	158	180	151	81	64	50	74	2,535
6112062006	Seruat Dua	95	110	115	123	167	134	113	90	84	84	95	97	79	47	18	27	1,478
6112062007	Seruat Tiga	137	150	152	145	196	159	133	145	104	94	62	75	75	37	26	34	1,724
6112062008	Dabong	174	207	272	218	220	182	158	160	211	193	163	123	83	50	44	41	2,499
6112062009	Ambawang	279	356	347	204	302	266	313	267	227	175	185	107	115	65	46	50	3,304
6112062010	Sepakat Baru	47	49	55	24	45	56	53	40	33	29	24	29	20	7	7	6	524
6112062011	Kampung Baru	191	290	263	196	226	178	210	198	207	145	129	120	73	61	37	28	2,552
6112062012	Air Putih	231	321	290	207	270	266	222	222	221	250	201	178	91	66	61	70	3,167
6112062013	Teluk Nangka	264	312	335	264	297	290	228	255	266	267	216	199	142	94	111	110	3,650
6112062014	Jangkang Satu	139	144	162	122	133	135	127	153	136	123	110	66	56	56	42	44	1,748
6112062015	Jangkang Dua	129	154	157	114	128	121	135	126	142	93	87	96	61	41	33	27	1,644
6112062016	Pinang Dalam	93	116	127	116	145	93	91	107	119	107	91	75	46	46	23	37	1,432
6112062017	Sungai Terus	91	124	110	77	116	106	86	72	96	87	72	52	37	37	27	32	1,222
6112062018	Pelita Jaya	87	83	84	52	93	104	74	61	57	46	64	47	33	19	9	18	931
6112062019	Mengkalang	58	91	109	94	98	92	97	93	82	83	55	62	45	36	14	25	1,134
6112062020	Mengkalang Jambu	42	50	55	36	56	56	43	50	40	31	31	14	24	9	7	6	550
TOTAL		3,085	3,935	4,102	3,165	3,926	3,488	3,155	3,084	3,290	2,946	2,600	2,151	1,656	1,132	834	905	43,454

Sumber: Data Konsolidasi Bersih (DKB) Ditjen Dukcapil Kemendagri RI Semester 1 Tahun 2023

**DATA AGREGAT KEPENDUDUKAN
KECAMATAN RASAU JAYA
MENURUT STRUKTUR UMUR
SEMESTER I TAHUN 2023**

KODE DESA	NAMA DESA	STRUKTUR UMUR																JUMLAH
		0-4	5-9	10-14	15-19	20-24	25-29	30-34	35-39	40-44	45-49	50-54	55-59	60-64	65-69	70-74	>75	
6112072001	Rasau Jaya Umum	538	732	728	549	642	570	527	576	566	460	385	303	182	143	79	108	7,088
6112072002	Rasau Jaya Satu	714	861	889	658	884	841	729	651	763	681	635	522	338	227	140	182	9,715
6112072003	Rasau Jaya Dua	392	513	523	403	492	453	432	380	419	413	377	252	189	120	96	187	5,641
6112072004	Rasau Jaya Tiga	453	532	559	430	514	459	486	418	449	425	368	282	180	121	92	170	5,938
6112072005	Bintang Mas	109	129	134	101	152	115	110	108	117	126	114	85	66	41	28	45	1,580
6112072006	Pematang Tujuh	162	178	182	140	159	155	148	142	143	115	96	87	75	53	15	37	1,887
TOTAL		2,368	2,945	3,015	2,281	2,843	2,593	2,432	2,275	2,457	2,220	1,975	1,531	1,030	705	450	729	31,849

Sumber: Data Konsolidasi Bersih (DKB) Ditjen Dukcapil Kemendagri RI Semester 1 Tahun 2023





**DATA AGREGAT KEPENDUDUKAN
KECAMATAN TELUK PAKEDAI
MENURUT STRUKTUR UMUR
SEMESTER I TAHUN 2023**

KODE DESA	NAMA DESA	STRUKTUR UMUR																JUMLAH
		0-4	5-9	10-14	15-19	20-24	25-29	30-34	35-39	40-44	45-49	50-54	55-59	60-64	65-69	70-74	>75	
6112082001	Teluk Pakedai Hulu	106	148	198	178	213	141	115	124	140	156	143	110	108	72	59	64	2,075
6112082002	Teluk Pakedai Satu	53	96	103	80	95	77	65	81	77	77	63	67	49	32	27	30	1,072
6112082003	Teluk Pakedai Dua	72	99	103	85	100	99	81	82	64	76	82	70	59	39	41	28	1,180
6112082004	Kuala Karang	128	127	163	141	158	105	108	107	133	84	78	76	76	27	24	16	1,551
6112082005	Seruat Satu	22	22	22	16	22	21	18	23	23	19	14	13	11	7	5	3	261
6112082006	Sungai Deras	284	399	374	229	366	307	302	306	301	238	165	158	129	75	48	48	3,729
6112082007	Selat Remis	181	259	310	257	293	205	208	207	212	249	203	173	122	106	71	115	3,171
6112082008	Madura	93	80	85	69	108	103	76	63	70	41	50	37	27	17	24	13	956
6112082009	Pasir Putih	79	91	101	47	108	84	72	67	79	69	55	47	43	26	22	26	1,016
6112082010	Teluk Gelam	60	98	86	60	90	68	66	64	70	35	45	34	36	9	12	8	841
6112082011	Tanjung Bunga	126	137	156	120	154	141	120	123	121	96	95	74	65	45	34	20	1,627
6112082012	Sungai Nibung	66	109	115	95	89	71	92	85	83	76	56	51	36	24	19	13	1,080
6112082013	Arus Deras	72	93	95	62	94	66	74	71	78	63	60	55	27	15	15	28	968
6112082014	Sungai Nipah	83	101	106	80	120	110	82	90	72	58	58	47	42	26	17	16	1,108
TOTAL		1,425	1,859	2,017	1,519	2,010	1,598	1,479	1,493	1,523	1,337	1,167	1,012	830	520	418	428	20,635

Sumber: Data Konsolidasi Bersih (DKB) Ditjen Dukcapil Kemendagri RI Semester 1 Tahun 2023

**DATA AGREGAT KEPENDUDUKAN
KECAMATAN SUNGAI KAKAP
MENURUT STRUKTUR UMUR
SEMESTER I TAHUN 2023**

KODE DESA	NAMA DESA	STRUKTUR UMUR																JUMLAH
		0-4	5-9	10-14	15-19	20-24	25-29	30-34	35-39	40-44	45-49	50-54	55-59	60-64	65-69	70-74	>75	
6112092001	Sungai Kakap	832	1,174	1,169	950	1,105	997	865	913	876	706	587	481	415	268	154	177	11,669
6112092002	Sungai Itik	359	522	541	412	501	373	360	407	422	369	312	220	184	130	100	90	5,302
6112092003	Jeruju Besar	527	718	665	568	638	612	489	543	541	452	406	338	258	172	101	136	7,164
6112092004	Sungai Kupah	264	362	358	292	316	282	254	269	269	227	183	167	107	89	47	59	3,545
6112092005	Sungai Rengas	1,062	1,439	1,362	969	1,194	1,261	1,145	1,114	1,068	869	667	569	435	280	161	200	13,795
6112092006	Pal Sembilan	1,975	2,497	2,387	1,674	2,146	2,218	2,324	2,056	1,963	1,630	1,485	1,176	804	491	296	339	25,461
6112092007	Sungai Belidak	259	365	349	258	267	270	275	281	272	238	196	129	102	71	40	47	3,419
6112092008	Kalimas	495	701	758	536	678	598	511	555	570	492	382	280	260	183	121	148	7,268
6112092009	Pungur Kecil	1,169	1,563	1,433	1,035	1,345	1,433	1,205	1,182	1,156	908	726	576	424	314	219	192	14,880
6112092010	Pungur Besar	609	781	778	522	785	764	644	621	640	579	398	352	318	235	145	146	8,317
6112092011	Tanjung Saleh	235	358	500	287	454	343	322	364	357	311	254	217	192	126	125	128	4,573
6112092012	Sepuk Laut	151	229	242	152	235	183	214	208	184	140	146	113	98	45	39	28	2,407
6112092013	Punggur Kapuas	191	223	240	205	245	212	152	182	189	148	91	117	75	68	31	31	2,400
6112092014	Rengas Kapuas	566	852	879	703	931	828	757	716	713	642	665	573	386	237	139	104	9,691
6112092015	Parit Keladi	130	223	246	214	237	183	166	167	216	224	194	155	93	73	28	46	2,595
TOTAL		8,824	12,007	11,907	8,777	11,077	10,557	9,683	9,578	9,436	7,935	6,692	5,463	4,151	2,782	1,746	1,871	122,486

Sumber: Data Konsolidasi Bersih (DKB) Ditjen Dukcapil Kemendagri RI Semester 1 Tahun 2023





MENURUT WAJIB KTP

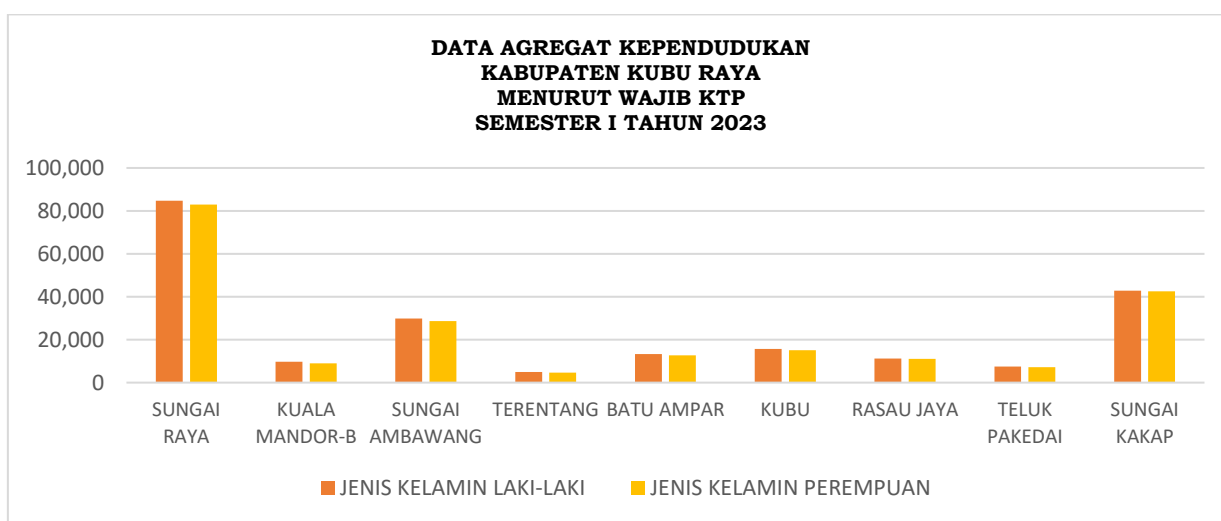




**DATA AGREGAT KEPENDUDUKAN
KABUPATEN KUBU RAYA
MENURUT WAJIB KTP
SEMESTER I TAHUN 2023**

Kode Kec	Nama Kecamatan	Jenis Kelamin		Jumlah
		Laki-Laki	Perempuan	
611201	Sungai Raya	84,687	82,957	167,644
611202	Kuala Mandor B	9,669	9,029	18,698
611203	Sungai Ambawang	29,839	28,627	58,466
611204	Terentang	4,976	4,628	9,604
611205	Batu Ampar	13,306	12,691	25,997
611206	Kubu	15,681	15,045	30,726
611207	Rasau Jaya	11,283	11,121	22,404
611208	Teluk Pakedai	7,442	7,126	14,568
611209	Sungai Kakap	42,798	42,523	85,321
Total		219,681	213,747	433,428

Sumber: Data Konsolidasi Bersih (Dkb) Ditjen Dukcapil Kemendagri Ri Semester 1 Tahun 2023





**DATA AGREGAT KEPENDUDUKAN
KECAMATAN SUNGAI RAYA
MENURUT WAJIB KTP
SEMESTER I TAHUN 2023**

KODE DESA	NAMA DESA	JENIS KELAMIN		JUMLAH
		LAKI-LAKI	PEREMPUAN	
6112012001	Sungai Raya	5,739	5,632	11,371
6112012002	Sungai Ambangah	2,136	2,098	4,234
6112012003	Arang Limbung	9,730	9,725	19,455
6112012004	Kuala Dua	10,759	10,670	21,429
6112012005	Tebang Kacang	1,656	1,601	3,257
6112012006	Sungai Asam	2,245	1,998	4,243
6112012007	Pulau Limbung	797	720	1,517
6112012008	Kapur	5,614	5,542	11,156
6112012009	Gunung Tamang	715	591	1,306
6112012010	Sungai Bulan	1,207	1,128	2,335
6112012011	Limbung	6,220	6,024	12,244
6112012012	Teluk Kapuas	4,932	4,936	9,868
6112012013	Madu Sari	1,622	1,505	3,127
6112012014	Mekar Sari	3,935	3,812	7,747
6112012015	Mekar Baru	3,919	3,897	7,816
6112012016	Sungai Raya Dalam	8,332	8,545	16,877
6112012017	Parit Baru	11,516	11,217	22,733
6112012018	Pulau Jambu	333	289	622
6112012019	Kalibandung	706	634	1,340
6112012020	Muara Baru	423	370	793
6112012021	Suku Lanting	789	738	1,527
6112012022	Permata Jaya	1,362	1,285	2,647
TOTAL		84,687	82,957	167,644

Sumber: Data Konsolidasi Bersih (DKB) Ditjen Dukcapil Kemendagri RI Semester 1 Tahun 2023

**DATA AGREGAT KEPENDUDUKAN
KECAMATAN KUALA MANDOR B
MENURUT WAJIB KTP
SEMESTER I TAHUN 2023**

KODE DESA	NAMA DESA	JENIS KELAMIN		JUMLAH
		LAKI-LAKI	PEREMPUAN	
6112022001	Kuala Mandor B	2,143	2,081	4,224
6112022002	Kubu Padi	910	834	1,744
6112022003	Kuala Mandor A	2,291	2,130	4,421
6112022004	Retok	1,294	1,168	2,462
6112022005	Sungai Enau	2,201	2,034	4,235
6112022006	Padi Jaya	830	782	1,612
TOTAL		9,669	9,029	18,698

Sumber: Data Konsolidasi Bersih (DKB) Ditjen Dukcapil Kemendagri RI Semester 1 Tahun 2023





**DATA AGREGAT KEPENDUDUKAN
KECAMATAN SUNGAI AMBAWANG
MENURUT WAJIB KTP
SEMESTER I TAHUN 2023**

KODE DESA	NAMA DESA	JENIS KELAMIN		JUMLAH
		LAKI-LAKI	PEREMPUAN	
6112032001	Simpang Kanan	1,903	1,819	3,722
6112032002	Mega Timur	3,219	3,104	6,323
6112032003	Bengkarek	1,150	1,092	2,242
6112032004	Lingga	2,043	1,920	3,963
6112032005	Sungai Ambawang Kuala	4,916	4,858	9,774
6112032006	Jawa Tengah	1,832	1,845	3,677
6112032007	Durian	2,621	2,483	5,104
6112032008	Pancaroba	1,627	1,472	3,099
6112032009	Puguk	1,499	1,415	2,914
6112032010	Korek	1,938	1,880	3,818
6112032011	Pasak	1,532	1,467	2,999
6112032012	Pasak Piang	1,159	1,078	2,237
6112032013	Teluk Bakung	1,942	1,743	3,685
6112032014	Ampera Raya	1,266	1,261	2,527
6112032015	Sungai Malaya	1,192	1,190	2,382
TOTAL		29,839	28,627	58,466

Sumber: Data Konsolidasi Bersih (DKB) Ditjen Dukcapil Kemendagri RI Semester 1 Tahun 2023

**DATA AGREGAT KEPENDUDUKAN
KECAMATAN TERENTANG
MENURUT WAJIB KTP
SEMESTER I TAHUN 2023**

KODE DESA	NAMA DESA	JENIS KELAMIN		JUMLAH
		LAKI-LAKI	PEREMPUAN	
6112042002	Teluk Empening	452	442	894
6112042003	Terentang Hilir	200	181	381
6112042004	Terentang Hulu	568	481	1,049
6112042005	Permata	562	537	1,099
6112042006	Betuah	309	280	589
6112042007	Sungai Radak Satu	664	644	1,308
6112042008	Sungai Radak Dua	726	706	1,432
6112042009	Sungai Dungun	334	299	633
6112042010	Teluk Bayur	591	573	1,164
6112042011	Radak Baru	570	485	1,055
TOTAL		4,976	4,628	9,604

Sumber: Data Konsolidasi Bersih (DKB) Ditjen Dukcapil Kemendagri RI Semester 1 Tahun 2023





**DATA AGREGAT KEPENDUDUKAN
KECAMATAN BATU AMPAR
MENURUT WAJIB KTP
SEMESTER I TAHUN 2023**

KODE DESA	NAMA DESA	JENIS KELAMIN		JUMLAH
		LAKI-LAKI	PEREMPUAN	
6112052001	Tanjung Beringin	207	170	377
6112052002	Batu Ampar	3,357	3,041	6,398
6112052003	Teluk Nibung	1,442	1,357	2,799
6112052004	Padang Tikar Satu	1,531	1,563	3,094
6112052005	Padang Tikar Dua	1,642	1,598	3,240
6112052006	Tasik Malaya	467	477	944
6112052007	Sungai Besar	422	420	842
6112052008	Sungai Jawi	369	362	731
6112052009	Nipah Panjang	998	1,011	2,009
6112052010	Ambarawa	395	376	771
6112052011	Tanjung Harapan	502	432	934
6112052012	Sungai Kerawang	585	547	1,132
6112052013	Sumber Agung	461	424	885
6112052014	Muara Tiga	572	526	1,098
6112052015	Medan Mas	356	387	743
TOTAL		13,306	12,691	25,997

Sumber: Data Konsolidasi Bersih (DKB) Ditjen Dukcapil Kemendagri RI Semester 1 Tahun 2023

**DATA AGREGAT KEPENDUDUKAN
KECAMATAN KUBU
MENURUT WAJIB KTP
SEMESTER I TAHUN 2023**

KODE DESA	NAMA DESA	JENIS KELAMIN		JUMLAH
		LAKI-LAKI	PEREMPUAN	
6112062001	Kubu	2,141	2,045	4,186
6112062002	Olak-Olak Kubu	1,553	1,475	3,028
6112062003	Sungai Selamat	236	250	486
6112062004	Sungai Bemban	986	947	1,933
6112062005	Pinang Luar	918	900	1,818
6112062006	Seruat Dua	553	551	1,104
6112062007	Seruat Tiga	623	574	1,197
6112062008	Dabong	906	806	1,712
6112062009	Ambawang	1,162	1,060	2,222
6112062010	Sepakat Baru	178	177	355
6112062011	Kampung Baru	883	812	1,695
6112062012	Air Putih	1,122	1,100	2,222
6112062013	Teluk Nangka	1,297	1,321	2,618
6112062014	Jangkang Satu	620	621	1,241
6112062015	Jangkang Dua	583	565	1,148
6112062016	Pinang Dalam	521	518	1,039
6112062017	Sungai Terus	447	410	857
6112062018	Pelita Jaya	341	310	651
6112062019	Mengkalang	428	402	830
6112062020	Mengkalang Jambu	183	201	384
TOTAL		15,681	15,045	30,726

Sumber: Data Konsolidasi Bersih (DKB) Ditjen Dukcapil Kemendagri RI Semester 1 Tahun 2023





**DATA AGREGAT KEPENDUDUKAN
KECAMATAN RASAU JAYA
MENURUT WAJIB KTP
SEMESTER I TAHUN 2023**

KODE DESA	NAMA DESA	JENIS KELAMIN		JUMLAH
		LAKI-LAKI	PEREMPUAN	
6112072001	Rasau Jaya Umum	2,445	2,376	4,821
6112072002	Rasau Jaya Satu	3,439	3,513	6,952
6112072003	Rasau Jaya Dua	2,013	1,991	4,004
6112072004	Rasau Jaya Tiga	2,108	2,064	4,172
6112072005	Bintang Mas	603	556	1,159
6112072006	Pematang Tujuh	675	621	1,296
TOTAL		11,283	11,121	22,404

Sumber: Data Konsolidasi Bersih (DKB) Ditjen Dukcapil Kemendagri RI Semester 1 Tahun 2023

**DATA AGREGAT KEPENDUDUKAN
KECAMATAN TELUK PAKEDAI
MENURUT WAJIB KTP
SEMESTER I TAHUN 2023**

KODE DESA	NAMA DESA	JENIS KELAMIN		JUMLAH
		LAKI-LAKI	PEREMPUAN	
6112082001	Teluk Pakedai Hulu	775	757	1,532
6112082002	Teluk Pakedai Satu	403	374	777
6112082003	Teluk Pakedai Dua	435	427	862
6112082004	Kuala Karang	548	501	1,049
6112082005	Seruat Satu	99	92	191
6112082006	Sungai Deras	1,305	1,244	2,549
6112082007	Selat Remis	1,171	1,148	2,319
6112082008	Madura	334	332	666
6112082009	Pasir Putih	369	353	722
6112082010	Teluk Gelam	284	282	566
6112082011	Tanjung Bunga	582	560	1,142
6112082012	Sungai Nibung	390	348	738
6112082013	Arus Deras	355	323	678
6112082014	Sungai Nipah	392	385	777
TOTAL		7,442	7,126	14,568

Sumber: Data Konsolidasi Bersih (DKB) Ditjen Dukcapil Kemendagri RI Semester 1 Tahun 2023





**DATA AGREGAT KEPENDUDUKAN
KECAMATAN SUNGAI KAKAP
MENURUT WAJIB KTP
SEMESTER I TAHUN 2023**

KODE DESA	NAMA DESA	JENIS KELAMIN		JUMLAH
		LAKI-LAKI	PEREMPUAN	
6112092001	Sungai Kakap	4,055	3,964	8,019
6112092002	Sungai Itik	1,867	1,821	3,688
6112092003	Jeruju Besar	2,516	2,448	4,964
6112092004	Sungai Kupah	1,207	1,219	2,426
6112092005	Sungai Rengas	4,707	4,701	9,408
6112092006	Pal Sembilan	8,793	8,992	17,785
6112092007	Sungai Belidak	1,162	1,149	2,311
6112092008	Kalimas	2,528	2,521	5,049
6112092009	Pungur Kecil	5,138	5,027	10,165
6112092010	Pungur Besar	2,981	2,897	5,878
6112092011	Tanjung Saleh	1,662	1,666	3,328
6112092012	Sepuk Laut	903	799	1,702
6112092013	Punggur Kapuas	830	823	1,653
6112092014	Rengas Kapuas	3,523	3,524	7,047
6112092015	Parit Keladi	926	972	1,898
TOTAL		42,798	42,523	85,321

Sumber: Data Konsolidasi Bersih (DKB) Ditjen Dukcapil Kemendagri RI Semester 1 Tahun 2023





MENURUT KEPALA KELUARGA

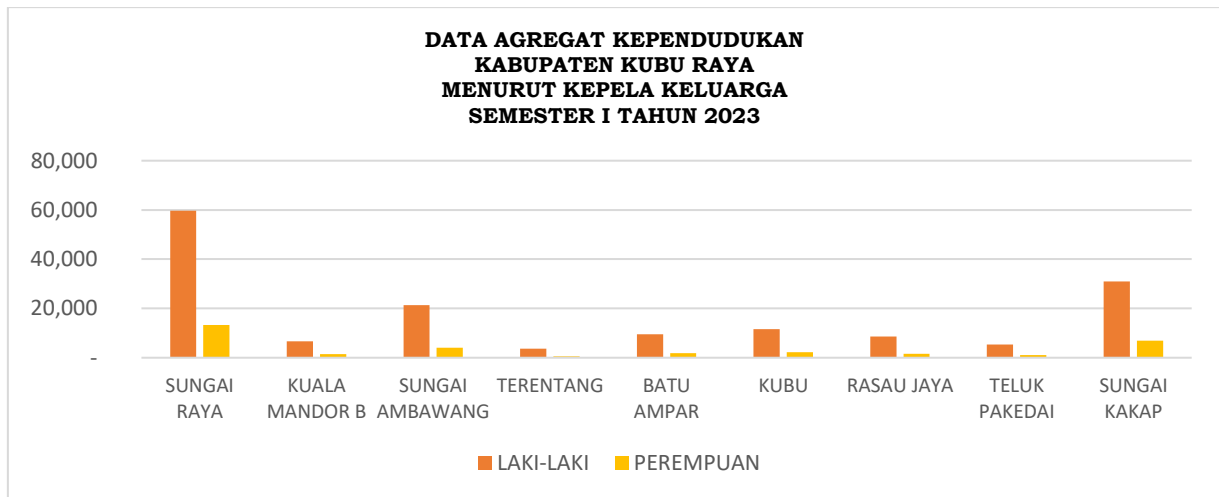




**DATA AGREGAT KEPENDUDUKAN
KABUPATEN KUBU RAYA
MENURUT KEPALA KELUARGA
SEMESTER I TAHUN 2023**

KODE KEC	NAMA KECAMATAN	LAKI-LAKI	PEREMPUAN	JUMLAH KEPALA KELUARGA
611201	Sungai Raya	59,687	13,316	73,003
611202	Kuala Mandor B	6,706	1,403	8,109
611203	Sungai Ambawang	21,395	4,084	25,479
611204	Terentang	3,700	597	4,297
611205	Batu Ampar	9,583	1,827	11,410
611206	Kubu	11,627	2,231	13,858
611207	Rasau Jaya	8,559	1,605	10,164
611208	Teluk Pakedai	5,414	1,115	6,529
611209	Sungai Kakap	31,015	6,873	37,888
TOTAL		157,686	33,051	190,737
PERSENTASE		83%	17%	100%

Sumber: Data Konsolidasi Bersih (DKB) Ditjen Dukcapil Kemendagri RI Semester 1 Tahun 2023





**DATA AGREGAT KEPENDUDUKAN
KECAMATAN SUNGAI RAYA
MENURUT KEPALA KELUARGA
SEMESTER I TAHUN 2023**

KODE DESA	NAMA DESA	LAKI-LAKI	PEREMPUAN	JUMLAH KEPALA KELUARGA
6112012001	Sungai Raya	3,910	1,114	5,024
6112012002	Sungai Ambangah	1,538	358	1,896
6112012003	Arang Limbung	6,930	1,347	8,277
6112012004	Kuala Dua	7,722	1,524	9,246
6112012005	Tebang Kacang	1,195	247	1,442
6112012006	Sungai Asam	1,603	320	1,923
6112012007	Pulau Limbung	585	149	734
6112012008	Kapur	4,086	898	4,984
6112012009	Gunung Tamang	494	86	580
6112012010	Sungai Bulan	923	125	1,048
6112012011	Limbung	4,530	868	5,398
6112012012	Teluk Kapuas	3,325	868	4,193
6112012013	Madu Sari	1,182	225	1,407
6112012014	Mekar Sari	2,852	658	3,510
6112012015	Mekar Baru	3,016	547	3,563
6112012016	Sungai Raya Dalam	5,697	1,271	6,968
6112012017	Parit Baru	7,523	2,155	9,678
6112012018	Pulau Jambu	256	44	300
6112012019	Kalibandung	498	106	604
6112012020	Muara Baru	318	61	379
6112012021	Permata Jaya	545	125	670
6112012020	Suku Lanting	959	220	1,179
TOTAL		59,687	13,316	73,003

Sumber: Data Konsolidasi Bersih (DKB) Ditjen Dukcapil Kemendagri RI Semester 1 Tahun 2023

**DATA AGREGAT KEPENDUDUKAN
KECAMATAN KUALA MANDOR B
MENURUT KEPALA KELUARGA
SEMESTER I TAHUN 2023**

KODE DESA	NAMA DESA	LAKI-LAKI	PEREMPUAN	JUMLAH KEPALA KELUARGA
6112022001	Kuala Mandor B	1,518	308	1,826
6112022002	Kubu Padi	592	141	733
6112022003	Kuala Mandor A	1,695	326	2,021
6112022004	Retok	835	204	1,039
6112022005	Sungai Enau	1,525	281	1,806
6112022006	Padi Jaya	541	143	684
TOTAL		6,165	1,260	8,109

Sumber: Data Konsolidasi Bersih (DKB) Ditjen Dukcapil Kemendagri RI Semester 1 Tahun 2023





**DATA AGREGAT KEPENDUDUKAN
KECAMATAN SUNGAI AMBAWANG
MENURUT KEPALA KELUARGA
SEMESTER I TAHUN 2023**

KODE DESA	NAMA DESA	LAKI-LAKI	PEREMPUAN	JUMLAH KEPALA KELUARGA
6112032001	Simpang Kanan	1,378	294	1,672
6112032002	Mega Timur	2,293	459	2,752
6112032003	Bengkarek	836	190	1,026
6112032004	Lingga	1,430	249	1,679
6112032005	Sungai Ambawang Kuala	3,600	711	4,311
6112032006	Jawa Tengah	1,389	243	1,632
6112032007	Durian	1,942	318	2,260
6112032008	Pancaroba	1,077	203	1,280
6112032009	Puguk	1,045	217	1,262
6112032010	Korek	1,378	273	1,651
6112032011	Pasak	1,070	264	1,334
6112032012	Pasak Piang	823	146	969
6112032013	Teluk Bakung	1,345	190	1,535
6112032014	Ampera Raya	902	174	1,076
6112032015	Sungai Malaya	887	153	1,040
TOTAL		21,395	4,084	25,479

Sumber: Data Konsolidasi Bersih (DKB) Ditjen Dukcapil Kemendagri RI Semester 1 Tahun 2023

**DATA AGREGAT KEPENDUDUKAN
KECAMATAN TERENTANG
MENURUT KEPALA KELUARGA
SEMESTER I TAHUN 2023**

KODE DESA	NAMA DESA	LAKI-LAKI	PEREMPUAN	JUMLAH KEPALA KELUARGA
6112042002	Teluk Empening	338	58	396
6112042003	Terentang Hilir	134	24	158
6112042004	Terentang Hulu	408	62	470
6112042005	Permata	436	59	495
6112042006	Betuah	220	45	265
6112042007	Sungai Radak Satu	498	96	594
6112042008	Sungai Radak Dua	561	99	660
6112042009	Sungai Dungun	236	41	277
6112042010	Teluk Bayur	449	76	525
6112042011	Radak Baru	420	37	457
TOTAL		3,700	597	4,297

Sumber: Data Konsolidasi Bersih (DKB) Ditjen Dukcapil Kemendagri RI Semester 1 Tahun 2023





**DATA AGREGAT KEPENDUDUKAN
KECAMATAN BATU AMPAR
MENURUT KEPALA KELUARGA
SEMESTER I TAHUN 2023**

KODE DESA	NAMA DESA	LAKI-LAKI	PEREMPUAN	JUMLAH KEPALA KELUARGA
6112052001	Tanjung Beringin	157	34	191
6112052002	Batu Ampar	2,375	449	2,824
6112052003	Teluk Nibung	1,048	175	1,223
6112052004	Padang Tikar Satu	1,086	226	1,312
6112052005	Padang Tikar Dua	1,123	256	1,379
6112052006	Tasik Malaya	346	53	399
6112052007	Sungai Besar	302	56	358
6112052008	Sungai Jawi	261	64	325
6112052009	Nipah Panjang	713	167	880
6112052010	Ambarawa	283	58	341
6112052011	Tanjung Harapan	367	58	425
6112052012	Sungai Kerawang	422	59	481
6112052013	Sumber Agung	364	54	418
6112052014	Muara Tiga	457	66	523
6112052015	Medan Mas	279	52	331
TOTAL		9,583	1,827	11,410

Sumber: Data Konsolidasi Bersih (DKB) Ditjen Dukcapil Kemendagri RI Semester 1 Tahun 2023

**DATA AGREGAT KEPENDUDUKAN
KECAMATAN KUBU
MENURUT KEPALA KELUARGA
SEMESTER I TAHUN 2023**

KODE DESA	NAMA DESA	LAKI-LAKI	PEREMPUAN	JUMLAH KEPALA KELUARGA
6112062001	Kubu	1,523	361	1,884
6112062002	Olak-Olak Kubu	1,144	218	1,362
6112062003	Sungai Selamat	177	40	217
6112062004	Sungai Bemban	722	147	869
6112062005	Pinang Luar	703	134	837
6112062006	Seruat Dua	376	77	453
6112062007	Seruat Tiga	429	75	504
6112062008	Dabong	657	101	758
6112062009	Ambawang	861	139	1,000
6112062010	Sepakat Baru	141	22	163
6112062011	Kampung Baru	663	132	795
6112062012	Air Putih	836	168	1,004
6112062013	Teluk Nangka	1,013	193	1,206
6112062014	Jangkang Satu	489	94	583
6112062015	Jangkang Dua	459	83	542
6112062016	Pinang Dalam	395	69	464
6112062017	Sungai Terus	334	56	390
6112062018	Pelita Jaya	262	36	298
6112062019	Mengkalang	306	52	358
6112062020	Mengkalang Jambu	137	34	171
TOTAL		11,627	2,231	13,858

Sumber: Data Konsolidasi Bersih (DKB) Ditjen Dukcapil Kemendagri RI Semester 1 Tahun 2023





**KECAMATAN RASAU JAYA
MENURUT KEPALA KELUARGA
SEMESTER I TAHUN 2023**

KODE DESA	NAMA DESA	LAKI-LAKI	PEREMPUAN	JUMLAH KEPALA KELUARGA
6112072001	Rasau Jaya Umum	1,803	371	2,174
6112072002	Rasau Jaya Satu	2,622	446	3,068
6112072003	Rasau Jaya Dua	1,556	269	1,825
6112072004	Rasau Jaya Tiga	1,621	332	1,953
6112072005	Bintang Mas	467	85	552
6112072006	Pematang Tujuh	490	102	592
TOTAL		8,559	1,605	10,164

Sumber: Data Konsolidasi Bersih (DKB) Ditjen Dukcapil Kemendagri RI Semester 1 Tahun 2023

**DATA AGREGAT KEPENDUDUKAN
KECAMATAN TELUK PAKEDAI
MENURUT KEPALA KELUARGA
SEMESTER I TAHUN 2023**

KODE DESA	NAMA DESA	LAKI-LAKI	PEREMPUAN	JUMLAH KEPALA KELUARGA
6112082001	Teluk Pakedai Hulu	534	136	670
6112082002	Teluk Pakedai Satu	286	74	360
6112082003	Teluk Pakedai Dua	312	70	382
6112082004	Kuala Karang	389	66	455
6112082005	Seruat Satu	77	16	93
6112082006	Sungai Deras	993	162	1,155
6112082007	Selat Remis	828	196	1,024
6112082008	Madura	241	51	292
6112082009	Pasir Putih	267	58	325
6112082010	Teluk Gelam	217	42	259
6112082011	Tanjung Bunga	436	86	522
6112082012	Sungai Nibung	273	43	316
6112082013	Arus Deras	267	54	321
6112082014	Sungai Nipah	294	61	355
TOTAL		5,414	1,115	6,529

Sumber: Data Konsolidasi Bersih (DKB) Ditjen Dukcapil Kemendagri RI Semester 1 Tahun 2023





**DATA AGREGAT KEPENDUDUKAN
KECAMATAN SUNGAI KAKAP
MENURUT KEPALA KELUARGA
SEMESTER I TAHUN 2023**

KODE DESA	NAMA DESA	LAKI-LAKI	PEREMPUAN	JUMLAH KEPALA KELUARGA
6112092001	Sungai Kakap	2,861	693	3,554
6112092002	Sungai Itik	1,352	250	1,602
6112092003	Jeruju Besar	1,817	367	2,184
6112092004	Sungai Kupah	866	206	1,072
6112092005	Sungai Rengas	3,458	820	4,278
6112092006	Pal Sembilan	6,479	1,414	7,893
6112092007	Sungai Belidak	851	184	1,035
6112092008	Kalimas	1,815	454	2,269
6112092009	Pungur Kecil	3,792	749	4,541
6112092010	Pungur Besar	2,220	438	2,658
6112092011	Tanjung Saleh	1,178	263	1,441
6112092012	Sepuk Laut	644	135	779
6112092013	Punggur Kapuas	589	128	717
6112092014	Rengas Kapuas	2,391	650	3,041
6112092015	Parit Keladi	702	122	824
TOTAL		27,922	6,101	37,888

Sumber: Data Konsolidasi Bersih (DKB) Ditjen Dukcapil Kemendagri RI Semester 1 Tahun 2023





MENURUT WAJIB KIA

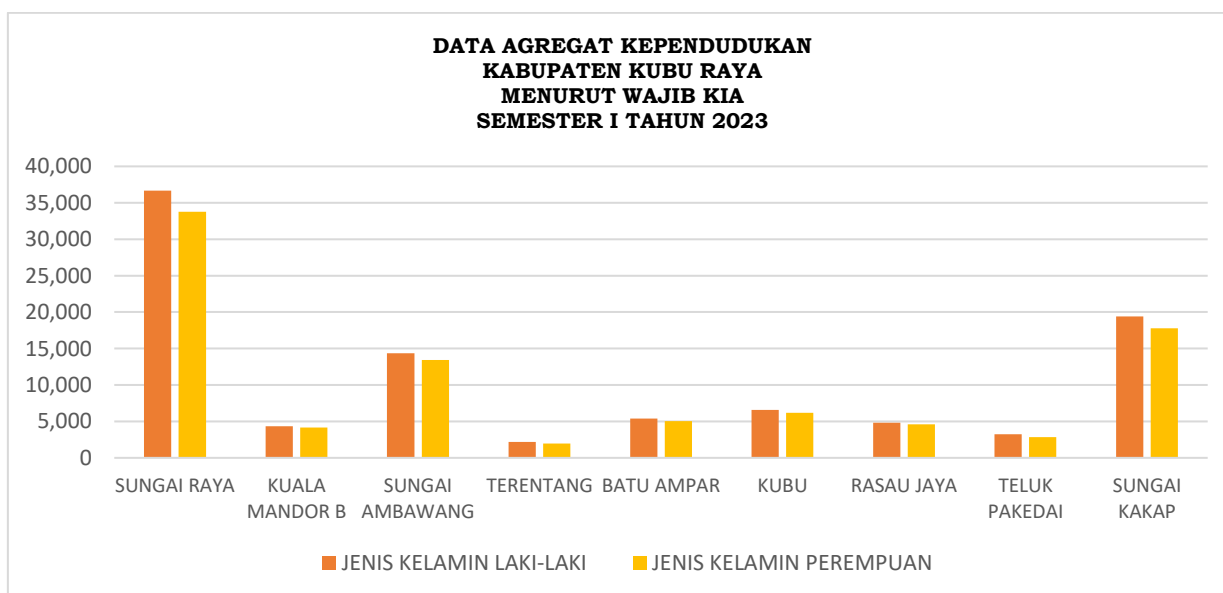




**DATA AGREGAT KEPENDUDUKAN
KABUPATEN KUBU RAYA
MENURUT MENURUT WAJIB KIA
SEMESTER I TAHUN 2023**

KODE KECAMATAN	NAMA KECAMATAN	JENIS KELAMIN		JUMLAH
		LAKI-LAKI	PEREMPUAN	
611201	Sungai Raya	36,658	33,786	70,444
611202	Kuala Mandor B	4,358	4,153	8,511
611203	Sungai Ambawang	14,348	13,435	27,783
611204	Terentang	2,198	1,956	4,154
611205	Batu Ampar	5,372	5,029	10,401
611206	Kubu	6,560	6,168	12,728
611207	Rasau Jaya	4,838	4,607	9,445
611208	Teluk Pakedai	3,228	2,839	6,067
611209	Sungai Kakap	19,400	17,764	37,164
TOTAL		96,960	89,737	186,697
PERSENTASE		52%	48%	100%

Sumber: Data Konsolidasi Bersih (DKB) Ditjen Dukcapil Kemendagri RI Semester 1 Tahun 2023





**DATA AGREGAT KEPENDUDUKAN
KECAMATAN SUNGAI RAYA
MENURUT MENURUT WAJIB KIA
SEMESTER I TAHUN 2023**

KODE DESA	NAMA DESA	JENIS KELAMIN		JUMLAH
		LAKI-LAKI	PEREMPUAN	
6112012001	Sungai Raya	2,057	1,892	3,949
6112012002	Sungai Ambangah	983	923	1,906
6112012003	Arang Limbung	4,161	3,775	7,936
6112012004	Kuala Dua	4,881	4,547	9,428
6112012005	Tebang Kacang	741	703	1,444
6112012006	Sungai Asam	1,049	917	1,966
6112012007	Pulau Limbung	397	326	723
6112012008	Kapur	2,749	2,475	5,224
6112012009	Gunung Tamang	280	281	561
6112012010	Sungai Bulan	527	492	1,019
6112012011	Limbung	2,552	2,415	4,967
6112012012	Teluk Kapuas	1,848	1,807	3,655
6112012013	Madu Sari	830	795	1,625
6112012014	Mekar Sari	2,022	1,905	3,927
6112012015	Mekar Baru	2,204	2,036	4,240
6112012016	Sungai Raya Dalam	3,285	2,852	6,137
6112012017	Parit Baru	4,357	4,059	8,416
6112012018	Pulau Jambu	126	116	242
6112012019	Kalibandung	331	295	626
6112012020	Muara Baru	178	154	332
6112012021	Suku Lanting	397	396	793
6112012022	Permata Jaya	703	625	1,328
TOTAL		36,658	33,786	70,444

Sumber: Data Konsolidasi Bersih (DKB) Ditjen Dukcapil Kemendagri RI Semester 1 Tahun 2023

**DATA AGREGAT KEPENDUDUKAN
KECAMATAN KUALA MANDOR B
MENURUT MENURUT WAJIB KIA
SEMESTER I TAHUN 2023**

KODE DESA	NAMA DESA	JENIS KELAMIN		JUMLAH
		LAKI-LAKI	PEREMPUAN	
6112022001	Kuala Mandor B	1,018	956	1,974
6112022002	Kubu Padi	378	378	756
6112022003	Kuala Mandor A	1,049	1,065	2,114
6112022004	Retok	503	456	959
6112022005	Sungai Enau	998	903	1,901
6112022006	Padi Jaya	412	395	807
TOTAL		4,358	4,153	8,511

Sumber: Data Konsolidasi Bersih (DKB) Ditjen Dukcapil Kemendagri RI Semester 1 Tahun 2023





**DATA AGREGAT KEPENDUDUKAN
KECAMATAN SUNGAI AMBAWANG
MENURUT MENURUT WAJIB KIA
SEMESTER I TAHUN 2023**

KODE DESA	NAMA DESA	JENIS KELAMIN		JUMLAH
		LAKI-LAKI	PEREMPUAN	
6112032001	Simpang Kanan	949	900	1,849
6112032002	Mega Timur	1,535	1,432	2,967
6112032003	Bengkarek	527	474	1,001
6112032004	Lingga	929	842	1,771
6112032005	Sungai Ambawang Kuala	2,440	2,341	4,781
6112032006	Jawa Tengah	960	858	1,818
6112032007	Durian	1,231	1,191	2,422
6112032008	Pancaroba	686	644	1,330
6112032009	Puguk	675	675	1,350
6112032010	Korek	849	823	1,672
6112032011	Pasak	729	660	1,389
6112032012	Pasak Piang	569	494	1,063
6112032013	Teluk Bakung	943	844	1,787
6112032014	Ampera Raya	644	592	1,236
6112032015	Sungai Malaya	682	665	1,347
TOTAL		14,348	13,435	27,783

Sumber: Data Konsolidasi Bersih (DKB) Ditjen Dukcapil Kemendagri RI Semester 1 Tahun 2023

**DATA AGREGAT KEPENDUDUKAN
KECAMATAN TERENTANG
MENURUT MENURUT WAJIB KIA
SEMESTER I TAHUN 2023**

KODE DESA	NAMA DESA	JENIS KELAMIN		JUMLAH
		LAKI-LAKI	PEREMPUAN	
6112042002	Teluk Empening	221	179	400
6112042003	Terentang Hilir	73	70	143
6112042004	Terentang Hulu	249	216	465
6112042005	Permata	290	256	546
6112042006	Betuah	128	120	248
6112042007	Sungai Radak Satu	315	259	574
6112042008	Sungai Radak Dua	275	240	515
6112042009	Sungai Dungun	135	140	275
6112042010	Teluk Bayur	249	239	488
6112042011	Radak Baru	263	237	500
TOTAL		2,198	1,956	4,154

Sumber: Data Konsolidasi Bersih (DKB) Ditjen Dukcapil Kemendagri RI Semester 1 Tahun 2023





**DATA AGREGAT KEPENDUDUKAN
KECAMATAN BATU AMPAR
MENURUT MENURUT WAJIB KIA
SEMESTER I TAHUN 2023**

KODE DESA	NAMA DESA	JENIS KELAMIN		JUMLAH
		LAKI-LAKI	PEREMPUAN	
6112052001	Tanjung Beringin	77	85	162
6112052002	Batu Ampar	1,439	1,250	2,689
6112052003	Teluk Nibung	502	478	980
6112052004	Padang Tikar Satu	600	605	1,205
6112052005	Padang Tikar Dua	661	631	1,292
6112052006	Tasik Malaya	179	196	375
6112052007	Sungai Besar	186	139	325
6112052008	Sungai Jawi	146	163	309
6112052009	Nipah Panjang	382	373	755
6112052010	Ambarawa	142	143	285
6112052011	Tanjung Harapan	270	227	497
6112052012	Sungai Kerawang	191	182	373
6112052013	Sumber Agung	200	173	373
6112052014	Muara Tiga	241	240	481
6112052015	Medan Mas	156	144	300
TOTAL		5,372	5,029	10,401

Sumber: Data Konsolidasi Bersih (DKB) Ditjen Dukcapil Kemendagri RI Semester 1 Tahun 2023

**DATA AGREGAT KEPENDUDUKAN
KECAMATAN KUBU
MENURUT MENURUT WAJIB KIA
SEMESTER I TAHUN 2023**

KODE DESA	NAMA DESA	JENIS KELAMIN		JUMLAH
		LAKI-LAKI	PEREMPUAN	
6112062001	Kubu	847	805	1,652
6112062002	Olak Olak Kubu	545	531	1,076
6112062003	Sungai Selamat	117	102	219
6112062004	Sungai Bemban	418	362	780
6112062005	Pinang Luar	373	344	717
6112062006	Seruat Dua	198	176	374
6112062007	Seruat Tiga	272	255	527
6112062008	Dabong	407	380	787
6112062009	Ambawang	569	513	1,082
6112062010	Sepakat Baru	68	101	169
6112062011	Baru	452	405	857
6112062012	Air Putih	499	446	945
6112062013	Teluk Nangka	519	513	1,032
6112062014	Jangkang Satu	253	254	507
6112062015	Jangkang Dua	263	233	496
6112062016	Pinang Dalam	201	192	393
6112062017	Sungai Terus	185	180	365
6112062018	Pelita Jaya	141	139	280
6112062019	Mengkalang	158	146	304
6112062020	Mengkalang Jambu	75	91	166
TOTAL		6,560	6,168	12,728

Sumber: Data Konsolidasi Bersih (DKB) Ditjen Dukcapil Kemendagri RI Semester 1 Tahun 2023





**DATA AGREGAT KEPENDUDUKAN
KECAMATAN RASAU JAYA
MENURUT MENURUT WAJIB KIA
SEMESTER I TAHUN 2023**

KODE DESA	NAMA DESA	JENIS KELAMIN		JUMLAH
		LAKI-LAKI	PEREMPUAN	
6112072001	Rasau Jaya Umum	1,176	1,091	2,267
6112072002	Rasau Jaya Satu	1,410	1,353	2,763
6112072003	Rasau Jaya Dua	840	797	1,637
6112072004	Rasau Jaya Tiga	902	864	1,766
6112072005	Bintang Mas	226	195	421
6112072006	Pematang Tujuh	284	307	591
TOTAL		4,838	4,607	9,445

Sumber: Data Konsolidasi Bersih (DKB) Ditjen Dukcapil Kemendagri RI Semester 1 Tahun 2023

**DATA AGREGAT KEPENDUDUKAN
KECAMATAN TELUK PAKEDAI
MENURUT MENURUT WAJIB KIA
SEMESTER I TAHUN 2023**

KODE DESA	NAMA DESA	JENIS KELAMIN		JUMLAH
		LAKI-LAKI	PEREMPUAN	
6112082001	Teluk Pakedai Hulu	298	245	543
6112082002	Teluk Pakedai Satu	146	149	295
6112082003	Teluk Pakedai Dua	175	143	318
6112082004	Kuala Karang	269	233	502
6112082005	Seruat	40	30	70
6112082006	Sungai Deras	628	552	1,180
6112082007	Selat Remis	441	411	852
6112082008	Madura	154	136	290
6112082009	Pasir Putih	162	132	294
6112082010	Teluk Gelam	141	134	275
6112082011	Tanjung Bunga	270	215	485
6112082012	Sungai Nibung	166	176	342
6112082013	Arus Deras	154	136	290
6112082014	Sungai Nipah	184	147	331
TOTAL		3,228	2,839	6,067

Sumber: Data Konsolidasi Bersih (DKB) Ditjen Dukcapil Kemendagri RI Semester 1 Tahun 2023





**DATA AGREGAT KEPENDUDUKAN
KECAMATAN SUNGAI KAKAP
MENURUT MENURUT WAJIB KIA
SEMESTER I TAHUN 2023**

KODE DESA	NAMA DESA	JENIS KELAMIN		JUMLAH
		LAKI-LAKI	PEREMPUAN	
6112092001	Sungai Kakap	1,880	1,770	3,650
6112092002	Sungai Itik	825	789	1,614
6112092003	Jeruju Besar	1,135	1,065	2,200
6112092004	Sungai Kupah	570	549	1,119
6112092005	Sungai Rengas	2,272	2,114	4,386
6112092006	Pal Sembilan	4,099	3,577	7,676
6112092007	Sungai Belidak	564	544	1,108
6112092008	Kalimas	1,138	1,081	2,219
6112092009	Punggur Kecil	2,482	2,233	4,715
6112092010	Punggur Besar	1,249	1,190	2,439
6112092011	Tanjung Saleh	643	602	1,245
6112092012	Sepuk Laut	386	319	705
6112092013	Punggur Kapuas	374	373	747
6112092014	Rengas Kapuas	1,415	1,229	2,644
6112092015	Parit Keladi	368	329	697
TOTAL		19,400	17,764	37,164

Sumber: Data Konsolidasi Bersih (DKB) Ditjen Dukcapil Kemendagri RI Semester 1 Tahun 2023





MENURUT USIA ANAK 0-18

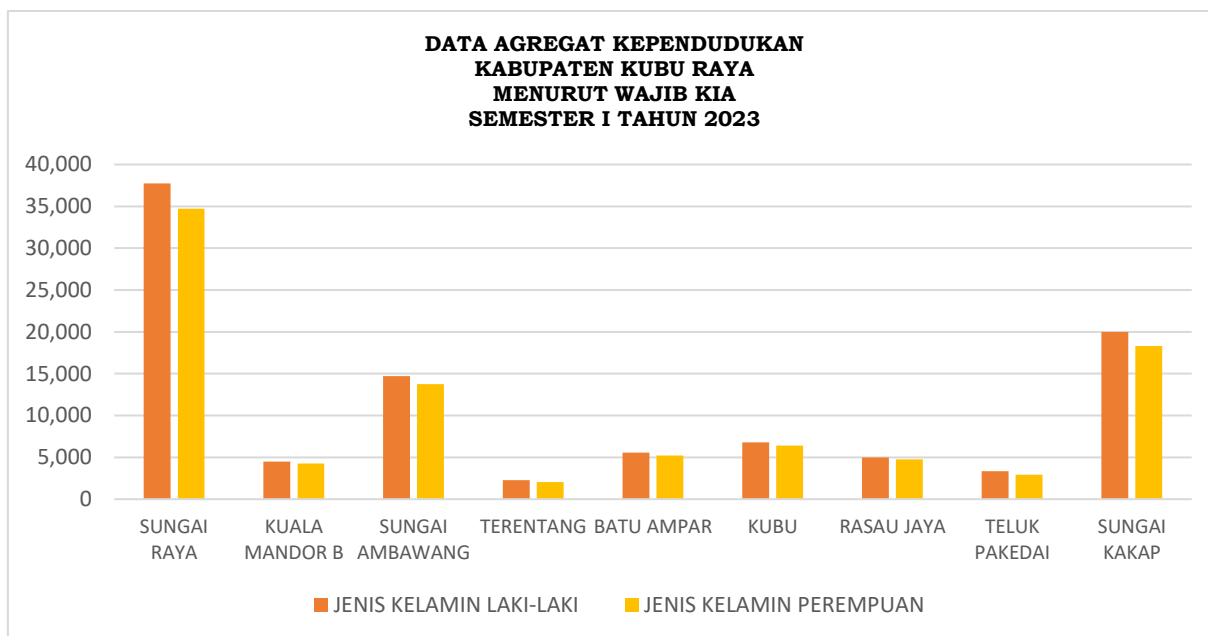




**DATA AGREGAT KEPENDUDUKAN
KABUPATEN KUBU RAYA
MENURUT USIA ANAK 0 - 18 TAHUN
SEMESTER I TAHUN 2023**

KODE KECAMATAN	NAMA KECAMATAN	JENIS KELAMIN		JUMLAH
		LAKI-LAKI	PEREMPUAN	
611201	Sungai Raya	37,755	34,712	72,467
611202	Kuala Mandor B	4,480	4,265	8,745
611203	Sungai Ambawang	14,722	13,757	28,479
611204	Terentang	2,281	2,034	4,315
611205	Batu Ampar	5,560	5,214	10,774
611206	Kubu	6,789	6,409	13,198
611207	Rasau Jaya	4,993	4,770	9,763
611208	Teluk Pakedai	3,325	2,930	6,255
611209	Sungai Kakap	19,976	18,318	38,294
TOTAL		99,881	92,409	192,290
PERSENTASE		52%	48%	100%

Sumber: Data Konsolidasi Bersih (DKB) Ditjen Dukcapil Kemendagri RI Semester 1 Tahun 2023





**DATA AGREGAT KEPENDUDUKAN
KECAMATAN SUNGAI RAYA
MENURUT USIA ANAK 0 - 18 TAHUN
SEMESTER I TAHUN 2023**

KODE DESA	NAMA DESA	JENIS KELAMIN		JUMLAH
		LAKI-LAKI	PEREMPUAN	
6112012001	Sungai Raya	2,118	1,953	4,071
6112012002	Sungai Ambangah	998	943	1,941
6112012003	Arang Limbung	4,315	3,905	8,220
6112012004	Kuala Dua	5,015	4,667	9,682
6112012005	Tebang Kacang	763	718	1,481
6112012006	Sungai Asam	1,074	940	2,014
6112012007	Pulau Limbung	411	334	745
6112012008	Kapur	2,811	2,524	5,335
6112012009	Gunung Tamang	290	284	574
6112012010	Sungai Bulan	550	509	1,059
6112012011	Limbung	2,639	2,489	5,128
6112012012	Teluk Kapuas	1,927	1,877	3,804
6112012013	Madu Sari	848	808	1,656
6112012014	Mekar Sari	2,061	1,935	3,996
6112012015	Mekar Baru	2,241	2,069	4,310
6112012016	Sungai Raya Dalam	3,388	2,947	6,335
6112012017	Parit Baru	4,528	4,184	8,712
6112012018	Pulau Jambu	128	116	244
6112012019	Kalibandung	339	303	642
6112012020	Muara Baru	181	159	340
6112012021	Suku Lanting	411	408	819
6112012022	Permata Jaya	719	640	1,359
TOTAL		37,755	34,712	72,467

Sumber: Data Konsolidasi Bersih (DKB) Ditjen Dukcapil Kemendagri RI Semester 1 Tahun 2023

**DATA AGREGAT KEPENDUDUKAN
KECAMATAN KUALA MANDOR-B
MENURUT USIA ANAK 0 - 18 TAHUN
SEMESTER I TAHUN 2023**

KODE DESA	NAMA DESA	JENIS KELAMIN		JUMLAH
		LAKI-LAKI	PEREMPUAN	
6112022001	Kuala Mandor B	1,043	984	2,027
6112022002	Kubu Padi	389	386	775
6112022003	Kuala Mandor A	1,069	1,091	2,160
6112022004	Retok	521	469	990
6112022005	Sungai Enau	1,030	931	1,961
6112022006	Padi Jaya	428	404	832
TOTAL		4,480	4,265	8,745

Sumber: Data Konsolidasi Bersih (DKB) Ditjen Dukcapil Kemendagri RI Semester 1 Tahun 2023





**DATA AGREGAT KEPENDUDUKAN
KECAMATAN SUNGAI AMBAWANG
MENURUT USIA ANAK 0 - 18 TAHUN
SEMESTER I TAHUN 2023**

KODE DESA	NAMA DESA	JENIS KELAMIN		JUMLAH
		LAKI-LAKI	PEREMPUAN	
6112032001	Simpang Kanan	974	915	1,889
6112032002	Mega Timur	1,574	1,466	3,040
6112032003	Bengkarek	538	485	1,023
6112032004	Lingga	950	860	1,810
6112032005	Sungai Ambawang Kuala	2,512	2,399	4,911
6112032006	Jawa Tengah	987	887	1,874
6112032007	Durian	1,268	1,214	2,482
6112032008	Pancaroba	700	659	1,359
6112032009	Puguk	704	691	1,395
6112032010	Korek	865	840	1,705
6112032011	Pasak	744	678	1,422
6112032012	Pasak Piang	581	506	1,087
6112032013	Teluk Bakung	967	867	1,834
6112032014	Ampera Raya	664	604	1,268
6112032015	Sungai Malaya	694	686	1,380
TOTAL		14,722	13,757	28,479

Sumber: Data Konsolidasi Bersih (DKB) Ditjen Dukcapil Kemendagri RI Semester 1 Tahun 2023

**DATA AGREGAT KEPENDUDUKAN
KECAMATAN TERENTANG
MENURUT USIA ANAK 0 - 18 TAHUN
SEMESTER I TAHUN 2023**

KODE DESA	NAMA DESA	JENIS KELAMIN		JUMLAH
		LAKI-LAKI	PEREMPUAN	
6112042002	Teluk Empening	227	184	411
6112042003	Terentang Hilir	77	74	151
6112042004	Terentang Hulu	259	221	480
6112042005	Permata	303	265	568
6112042006	Betuah	134	124	258
6112042007	Sungai Radak Satu	327	266	593
6112042008	Sungai Radak Dua	281	255	536
6112042009	Sungai Dungun	138	145	283
6112042010	Teluk Bayur	251	247	498
6112042011	Radak Baru	284	253	537
TOTAL		2,281	2,034	4,315

Sumber: Data Konsolidasi Bersih (DKB) Ditjen Dukcapil Kemendagri RI Semester 1 Tahun 2023





**DATA AGREGAT KEPENDUDUKAN
KECAMATAN BATU AMPAR
MENURUT USIA ANAK 0 - 18 TAHUN
SEMESTER I TAHUN 2023**

KODE DESA	NAMA DESA	JENIS KELAMIN		JUMLAH
		LAKI-LAKI	PEREMPUAN	
6112052001	Tanjung Beringin	79	87	166
6112052002	Batu Ampar	1,498	1,303	2,801
6112052003	Teluk Nibung	527	497	1,024
6112052004	Padang Tikar Satu	619	631	1,250
6112052005	Padang Tikar Dua	688	654	1,342
6112052006	Tasik Malaya	187	206	393
6112052007	Sungai Besar	191	146	337
6112052008	Sungai Jawi	147	168	315
6112052009	Nipah Panjang	393	383	776
6112052010	Ambarawa	148	146	294
6112052011	Tanjung Harapan	275	235	510
6112052012	Sungai Kerawang	200	191	391
6112052013	Sumber Agung	201	174	375
6112052014	Muara Tiga	248	244	492
6112052015	Medan Mas	159	149	308
TOTAL		5,560	5,214	10,774

Sumber: Data Konsolidasi Bersih (DKB) Ditjen Dukcapil Kemendagri RI Semester 1 Tahun 2023

**DATA AGREGAT KEPENDUDUKAN
KECAMATAN KUBU
MENURUT USIA ANAK 0 - 18 TAHUN
SEMESTER I TAHUN 2023**

KODE DESA	NAMA DESA	JENIS KELAMIN		JUMLAH
		LAKI-LAKI	PEREMPUAN	
6112062001	Kubu	890	846	1,736
6112062002	Olak Olak Kubu	563	553	1,116
6112062003	Sungai Selamat	118	105	223
6112062004	Sungai Bemban	428	381	809
6112062005	Pinang Luar	382	352	734
6112062006	Seruat Dua	207	189	396
6112062007	Seruat Tiga	287	260	547
6112062008	Dabong	423	391	814
6112062009	Ambawang	582	522	1,104
6112062010	Sepakat Baru	68	102	170
6112062011	Baru	467	417	884
6112062012	Air Putih	516	459	975
6112062013	Teluk Nangka	542	539	1,081
6112062014	Jangkang Satu	261	262	523
6112062015	Jangkang Dua	269	242	511
6112062016	Pinang Dalam	209	204	413
6112062017	Sungai Terus	188	188	376
6112062018	Pelita Jaya	146	145	291
6112062019	Mengkalang	165	154	319
6112062020	Mengkalang Jambu	78	98	176
TOTAL		6,789	6,409	13,198

Sumber: Data Konsolidasi Bersih (DKB) Ditjen Dukcapil Kemendagri RI Semester 1 Tahun 2023





**DATA AGREGAT KEPENDUDUKAN
KECAMATAN RASAU JAYA
MENURUT USIA ANAK 0 - 18 TAHUN
SEMESTER I TAHUN 2023**

KODE DESA	NAMA DESA	JENIS KELAMIN		JUMLAH
		LAKI-LAKI	PEREMPUAN	
6112072001	Rasau Jaya Umum	1,213	1,134	2,347
6112072002	Rasau Jaya Satu	1,450	1,402	2,852
6112072003	Rasau Jaya Dua	868	831	1,699
6112072004	Rasau Jaya Tiga	929	889	1,818
6112072005	Bintang Mas	236	201	437
6112072006	Pematang Tujuh	297	313	610
TOTAL		4,993	4,770	9,763

Sumber: Data Konsolidasi Bersih (DKB) Ditjen Dukcapil Kemendagri RI Semester 1 Tahun 2023

**DATA AGREGAT KEPENDUDUKAN
KECAMATAN TELUK PAKEDAI
MENURUT USIA ANAK 0 - 18 TAHUN
SEMESTER I TAHUN 2023**

KODE DESA	NAMA DESA	JENIS KELAMIN		JUMLAH
		LAKI-LAKI	PEREMPUAN	
6112082001	Teluk Pakedai Hulu	308	255	563
6112082002	Teluk Pakedai Satu	148	156	304
6112082003	Teluk Pakedai Dua	176	152	328
6112082004	Kuala Karang	273	239	512
6112082005	Seruat	43	32	75
6112082006	Sungai Deras	641	561	1,202
6112082007	Selat Remis	462	434	896
6112082008	Madura	159	139	298
6112082009	Pasir Putih	166	135	301
6112082010	Teluk Gelam	149	137	286
6112082011	Tanjung Bunga	278	218	496
6112082012	Sungai Nibung	171	179	350
6112082013	Arus Deras	161	141	302
6112082014	Sungai Nipah	190	152	342
TOTAL		3,325	2,930	6,255

Sumber: Data Konsolidasi Bersih (DKB) Ditjen Dukcapil Kemendagri RI Semester 1 Tahun 2023





**DATA AGREGAT KEPENDUDUKAN
KECAMATAN SUNGAI KAKAP
MENURUT USIA ANAK 0 - 18 TAHUN
SEMESTER I TAHUN 2023**

KODE DESA	NAMA DESA	JENIS KELAMIN		JUMLAH
		LAKI-LAKI	PEREMPUAN	
6112092001	Sungai Kakap	1,937	1,837	3,774
6112092002	Sungai Itik	852	828	1,680
6112092003	Jeruju Besar	1,180	1,103	2,283
6112092004	Sungai Kupah	588	574	1,162
6112092005	Sungai Rengas	2,334	2,158	4,492
6112092006	Pal Sembilan	4,224	3,676	7,900
6112092007	Sungai Belidak	582	558	1,140
6112092008	Kalimas	1,174	1,111	2,285
6112092009	Punggur Kecil	2,541	2,295	4,836
6112092010	Punggur Besar	1,287	1,222	2,509
6112092011	Tanjung Saleh	660	621	1,281
6112092012	Sepuk Laut	398	328	726
6112092013	Punggur Kapuas	385	384	769
6112092014	Rengas Kapuas	1,454	1,276	2,730
6112092015	Parit Keladi	380	347	727
TOTAL		19,976	18,318	38,294

Sumber: Data Konsolidasi Bersih (DKB) Ditjen Dukcapil Kemendagri RI Semester 1 Tahun 2023





DISDUKCAPIL
KABUPATEN KUBU RAYA